От редактора

Вы держите в руках 12-й выпуск «Записок краеведческого клуба «Тетюхе», посвящённый 25-летию клуба, в котором собраны работы членов нашего клуба.

Открывает сборник статья Юлии Александровны Макагон «Двадцать пять страниц истории», в которой кратко описана история краеведческого клуба, основные его вехи становления и достижения.

Хочется выразить благодарность участницам литературного клуба «Ренессанс» Людмиле Николаевне Ращенко и Светлане Николаевне Поповой, посвятившим свои стихотворные строки нашему краеведческому клубу.

Воспоминания старейших членов клуба Григория Михайловича Гуларьянца «Школе № 21 (первоначально № 2) 70 лет» и Олега Григорьевича Мельникова «Школы в Тетюхе» освещают страницы истории Дальнегорского отдела народного образования глазами учащихся. Хочется добавить, что Григорий Михайлович и Олег Григорьевич были одноклассниками в школе № 2.

Воспоминания Олега Григорьевича отражены и в следующих статьях: «Исчезновение старых улиц в г. Дальнегорске» и «Из автобиографии строителя Тетюхе-Дальнегорска», где отображено его личное восприятие истории топонимики нашего города с привязкой к личным воспоминаниям о жителях, знакомых и друзьях своего детства.

В год 150-летия Владимира Клавдиевича Арсеньева Юлия Александровна Макагон написала статью «История улицы Арсеньева в Дальнегорском городском округе». Здесь на основе документов архива Дальнегорского городского округа отражена история трёх улиц, носящих имя Арсеньева, в Рудной Пристани, Краснореченском и Дальнегорске (м/р Горелое).

Раздел «Из старых публикаций и архивных материалов» посвящён истории посёлка Каменка, в нём подборка материалов об истории посёлка Каменка, первоначально Макарово, в простонародье Мутухе.

Валерий Павлович Парняков - кандидат геолого-минералогических наук, в 1970-90-х годах работал в Дальнегорской геологоразведочной экспедиции Приморского геологического управления. До 1 сентября 2018 года являлся доцентом Дальневосточного федерального университета, преподавал геологические дисциплины в Дальнегорском филиале данного учебного заведения. Его статья «Парк юрского периода Дальнегорского района (по страницам геологической летописи: события и процессы, вещественные результаты, «адреса») освещает историю городского округа с точки зрения геологии.

Людмила Ивановна Коровник в статье «Боросиликатное месторождение» рассказывает о значении датолита.

Статья Владимира Васильевича Колпакова «Раз картошка, два картошка» посвящена истории всем знакомого продукта в годы Великой Отечественной войны на территории нашего района. Многие пожилые жители застали данную технологию лично.

Николай Сергеевич Ефимов задался вопросом «За что расстреляли первого директора комбината «Сихали»?». Свои рассуждения он поместил в статье с данным наименованием.

Вера Михайловна Воронина в своей заметке «Знакомая незнакомка» пишет о чозении толокнянколистной. Многие встречали это дерево, но не знали его название.

Ветеран нашего клуба Геннадий Владимирович Смирнов в заметке «Кирпичи» рассказывает о своих находках на территории ДГО: кирпичах с клеймами дореволюционных производителей. Оказывается, это целая наука – брикофилия.

В разделе «Архивные материалы» помещена «Метрическая книга 1-й походной церкви Ольгинского уезда Владивостокской епархии за 1912 год. Владимиро-Мономаховская церковь». Этот цикл, посвящённый истории первопоселенцев северо-востока Приморья уже затрагивался в выпуске Записок краеведческого клуба «Тетюхе» №

1 (с. 68-82) и № 13 (с. 73-109). Здесь отображены данные о рождении за 1098 – 1911 года на северо-востоке края.

Ю.А. Макагон

Двадцать пять страниц истории

Прошедший, 2022 год стал для Дальнегорска богатым на юбилейные даты: в сентябре мы отмечали 125 лет со дня основания нашего города и градообразующего предприятия «Дальполиметалл», 45 лет исполнилось Музейно-выставочному центру.

И вот ещё одно радостное событие – 25 лет со дня образования краеведческого клуба «Тетюхе».

Заседание краеведческого клуба «Тетюхе», ноябрь 2022 г.

А всё началось в далёком 1997 году, когда Дальнегорск праздновал свой 100-летний юбилей: появилось новое общественное объединение – краеведческий клуб «Тетюхе».

У его истоков стояли Виктор Анатольевич Татарников, Юрий Николаевич Бражник, Александр Васильевич Иванченко, Николай Васильевич Колесников.

3 ноября 1997 года в Дальнегорском музейно-выставочном центре состоялось первое заседание клуба, на котором председателем был избран Виктор Анатольевич Татарников - известный в городе человек, археолог по профессии, действительный член Русского географического общества, Почётный житель Дальнегорского городского округа, краевед-исследователь, первооткрыватель многих археологических памятников на территории Приморья, в том числе знаменитой в Дальнегорском районе стоянки древнего человека - пещеры Чёртовы Ворота, а также пещеры Тетюхинской, представляющей большой научный интерес.

Следует отметить, что идея открытия краеведческого музея в нашем городе принадлежала Виктору Анатольевичу. Он был вдохновителем, организатором и первым директором музея.

Виктор Анатольевич - автор известной и единственной в своем роде книги «Дальнегорск и окрестности», которая уже трижды переиздавалась. Книга неизменно популярна у дальнегорцев и гостей города, и уже стала библиографической редкостью.

Кроме того, Виктор Анатольевич – автор ряда краеведческих изданий и публикаций в сборниках клуба, в периодической печати.

По его инициативе, при поддержке администрации Дальнегорского городского округа, Думы Дальнегорска, руководства горнодобывающего предприятия «Дальполиметалл», предпринимателей, краеведов, жителей города открыт памятник основателю нашего города Юлию Ивановичу Бринеру. В.А. Татарниковым была проделана колоссальная работа по разработке проекта памятника, сбору средств на его реализацию, найму подрядчиков и исполнителей работ. Жители и гости Дальнегорска получили прекрасно благоустроенный сквер и памятник – бюст Юлия Бринера, выполненный по классической технологии монументального искусства из бронзы на постаменте из красного гранита.

Местом притяжения краеведов стала центральная городская библиотека, где вот уже на протяжении 25 лет два раза в месяц, по вторникам, собираются увлечённые краеведением люди. Их объединяет радость коллективного поиска, исследовательский азарт и возможность интересного общения с единомышленниками.

За эти годы состоялось более 450 заседаний, долгие часы проведены в беседах со старожилами Дальнегорска и округа, в городском и краевом архивах, откуда по крупицам собирались редкие документы. А сколько было полевых экспедиций!

За 25 лет клубом «Тетюхе» сделано немало: организовано и проведено три научно-практические конференции: «Тетюхинские чтения-2001», «Тетюхинские чтения-2006», «Бринеровские чтения» (2009). Вышли в свет сборники с материалами конференций.

В 2009 году на территории Верхнего рудника открыта мемориальная доска в честь основателя города Юлия Ивановича Бринера.

В 2014 году в городском сквере состоялось торжественное открытие памятника Юлию Ивановичу Бринеру.

В 2015 году, по инициативе председателя клуба Виктора Анатольевича Татарникова и на его средства на высоте 611 (сопка Известковая) был установлен памятный знак - мемориальная доска, посвящённая краеведу, уфологу Валерию Двужильному.

В 2017 году на Верхнем руднике установлена памятная доска в честь первооткрывателя Тетюхинского рудного месторождения Сергея Васильевича Масленникова.

Клуб активно занимается издательской деятельностью. Среди уникальных изданий – сборники «Записки краеведческого клуба «Тетюхе». Каждый из них – кладезь ценнейшей краеведческой информации. На сегодняшний день вышло в свет 12 выпусков «Записок». Издание востребовано читателями, краеведами, активно используется при выполнении запросов по географии, истории, культуре Дальнегорского городского округа и северо-восточного Приморья.

С 2018 года клуб выпускает собственную газету, «Тетюхинский вестник». Это цветное двухполосное издание формата А3. Всего вышло в свет 14 выпусков газеты. В них публикуются отчёты об экспедициях, материалы о памятных местах города и его окрестностей, статьи по истории, геологии, этнографии.

Неоценим вклад члена краеведческого клуба «Тетюхе» Владимира Васильевича Колпакова, который в настоящее время является заместителем председателя, в изучение и сохранение исторического наследия Приморского края и города Дальнегорска. «Записки краеведческого клуба «Тетюхе» (выпуски №№ 7, 10, 11) – результат его кропотливой исследовательской деятельности. В них вошли следующие материалы: о Иване Павловиче Надарове (1851-1922), основоположнике краеведческой литературы и одном из первых исследователей территории нынешнего Приморского края; история Дальнегорского района с 1908 по 1936 гг. XX века, в частности, освоение и разработка рудных богатств; история становления системы дошкольного образования в Дальнегорском городском округе с 1932 по 2022 гг.

В.В. Колпаков также является автором девяти работ по истории зарождения сети дорог в Дальнегорском городском округе.

Григорий Михайлович Гуларьянц – единственный, кто занимается изучением флоры в Дальнегорском городском округе. Им проделана большая работа по подготовке и систематизации этого материала для публикации в очередных выпусках «Записок…».

Постоянный состав клуба – 15 человек, и все они – активные участники полевых экспедиций, имеют публикации в сборниках клуба и местной периодической печати: Олег Григорьевич Мельников, Лидия Александровна Деточенко, Геннадий Владимирович Смирнов, Валентина Михайловна Воронина.

Представить себе жизнь клуба «Тетюхе» от заседания к заседанию, от планов к их воплощению можно, прочитав сборник «Сохранить в памяти: летопись клуба в газетных публикациях» Елены Константиновны Сисоровой, бессменного корректора всех изданий клуба и автора многих газетных публикаций о деятельности и путешествиях краеведов.

Заседания краеведческого клуба открыты для всех, и мы рады, что к нам приходят новые интересные, не равнодушные к краеведению люди: Михаил Арнольдович Стольников, Татьяна Вадимовна Литошенко, Александр Иванович Гузев, Анатолий Данилович Войтенко, Александр Рябов, Вера Петровна Бывшева, Григорий Малыгин… Спасибо, что вы с нами!

Заседание краеведческого клуба «Тетюхе», ноябрь 2022 г.

Но многие прекрасные люди, истинные краеведы, уже ушли… Богацкая Ксения Ивановна, Берлизов Вадим Васильевич, Сюсюркин Евгений Степанович, Носенко Николай Андрианович, Иванченко Александр Васильевич, Булавко Надежда Васильевна, Бражник Юрий Николаевич, Тимошевский Валерий Дмитриевич. Все они немало сделали для развития краеведения в Дальнегорском городском округе. Память о них останется в их рукописях, публикациях, книгах.

Дальнегорск уже нельзя представить без замечательного общества краеведов, которые, без преувеличения, – достояние нашего родного города. Благодаря их кропотливой работе история города и края становится ближе к людям.

Л.Н. Ращенко

Ода клубу «Тетюхе»

Не описать и даже не представить,
Как много сделал этот ценный клуб,
И о себе он летопись составил,
И в городе известен он и люб!

Пока не вникнешь, так и не узнаешь,
Что за плечами столько славных дел,
Истории страницу открываешь –
И входишь в краеведческий отдел.

И в этом интереснейшем отделе
Круг увлечённых узнаёшь людей,
Весь день-деньской они твердят о деле
И выдают обзоры из статей.

А кто не знает клубных краеведов,
Тот никогда не сможет уяснить
И посторонним правильно поведать
Про их работы основную нить.

А нить идёт от самого начала,
Сейчас их клубу ровно двадцать пять,
А в девяностых просто прозвучало:
"Клуб "Тетюхе" нам надо основать!"

И основали, вовлекли учёных,
Умнейших, образованных людей,
Находками в раскопках увлечённых
И выдающих множество идей.

В состав вошли: ботаник, археолог,
Учитель, краевед и журналист,
Историк и этнограф, культуролог,
Копа́тель и искатель-альтруист.

Не перечислить всех нам поимённо,
Но каждый вносит свой посильный вклад,
И све́тел он душою увлечённой,
Она ценнее, чем богатый клад.

Как много издают "Записок..." в клубе,
Как заполняют ими интернет!
Берут материал они не с «ютуба»,
Копают по крупицам много лет.

Обследовали древние пещеры,
Перекопали весь Приморский край
И привлекают новых пионеров, –
Жизнь краеведа – далеко не рай!..

И есть у клуба археолог личный,
Он с основанья всем руководит,
Почётный житель, человек отличный, –
Татарников за временем следит.

Он краевед по духу и призванью,
Географ и художник, карстове́д,
Фотограф и писатель он по званью,
По внешности – совсем ещё не дед.

Как повезло с ним нашим краеведам!
В Москве известен и за рубежом,
Он многое успел уже разведать,
Но никогда не лез он на рожо́н.

А книги он какие выпускает,
Завидует ему весь самиздат!
Китай его работы уже знает,
А в Дальнегорске – календарь из дат.

А где же краеведы заседают?
Библиотека их любимый дом,
Здесь все работы клуба оседают,
Проходят конференции пото́м.

Ах, дорогие наши краеведы,
Вы четверть века заняты трудом,
Вас не тревожат звёздные победы,
Скучает в Дальнегорске отчий дом...

Вас поздравляют, кто душою молод,
Клуб "Ренессанс"– ваш дружеский сосед,
Пусть ветер за окном и снег, и холод,
Всех согревает ваш душевный свет!

Исследуйте и снова открывайте
Истории давно ушедших дней,
И в ногу с современностью шагайте,
И прославляйте дальнегорцев в ней!

С.Н. Попова

***

Какая дата – двадцать пять!
Задорная и молодая!
Желаем клубу процветать,
Работать, устали не зная!

В журналах, книгах освещать
Свои находки краевые.
С душой открытой прославлять
Приморские места родные!

Г.М. Гуларьянц

Школе № 21 (первоначально № 2) 70 лет

С третьей четверти учебного, то есть с начала нового 1953-го, года мы учились во вновь построенной средней школе № 2 посёлка Тетюхе. Я тогда учился в шестом классе. В первое полугодие теснились в школе № 1. Были ещё помещения, приспособленные к классным комнатам, например, на углу улиц Комсомольской (ныне проспект 50 лет Октября) и Полины Осипенко – одноэтажное здание барачного типа, совсем рядом с больничным корпусом такого же типа. 1 сентября 1952 года на площадке перед этим зданием проводилась разбивочная линейка, распределение нас, учеников, по классам. Я в то время был приезжий в Тетюхе, будущих одноклассников ещё не знал. Но уже на линейке запомнился эпизод. Родители заставили надеть на меня пионерский галстук, и на линейке я в этом галстуке оказался единственным. Ребята посмеивались и тыкали в меня пальцем. А мне было каково? Похоже, они тогда уже выросли из этого возраста.

В конце лета 1952 года наша семья переехала в Тетюхе из посёлка АртёмГРЭС (ныне Артёмовский), что на юге Приморья. Отца, Гуларьянца Михаила Моисеевича, назначили директором этой новой школы. Школа построена точно по тому же проекту, как и в АртёмГРЭСе. Только обогревалась она от своей кочегарки, топившейся дровами, то есть не столь эффективно. Наша семья располагалась в двухкомнатной квартирке с отдельным крыльцом в северо-западном крыле здания школы. В те времена с жильём в Тетюхе было проблемно, в большинстве люди жили в строениях барачного типа: цепь «квартир» под единой крышей, только входы в каждую независимы, прямо с улицы через сени. «Квартира» - одна большая комната, и там всё, включая отхожее ведро. Так жили семьями, отгораживаясь внутри занавесками. Близ школы было несколько двухэтажных домов разного типа. По ул. Комсомольской через дорогу от школы были (и теперь стоят) два каменных (или кирпичных) двухэтажных дома. Какая там планировка квартир, не знаю. Там жили Бабкины, Панкины, Пельгасовы, Калашниковы, Кандрыка. Оттуда ходили в школу сильно повзрослевшие подростки, мне приходилось крутиться среди них. Были и двухэтажки деревянные, восьмиквартирные с комнатами барачного типа. Там проживали Красковы, Селедцовы, Искалеевы и другие. Далее в сторону обогатительной фабрики комбината «Сихали» была сплошная барачная застройка с магазином № 5 среди них. Это Саманка. Все «удобства» - на улице в общей уборной. Так что наша пришкольная квартира казалась роскошью.

Из учителей первого года почти никого не помню. У нас классным руководителем была Фаина Фёдоровна Лазаренко, такая миниатюрная и аккуратная, но строгая. Она вела у нас историю, очень нелюбимый мной предмет. Так мы под её руководством и проучились до конца учёбы. Моя мать, Киселевская Нина Владимировна, тоже преподавала историю, но в других классах. И слава богу, я и так тяготился своими педагогическими родителями, тем более, что они работали в той же школе. А ребята меня принимали легко, трунили, правда, слегка, благожелательно, видели мою слабость в учёбе, да и вообще во всём. Но я

не был ни подлизой, ни наушником и от кабинета директора и учительской держался подальше. Так что все мальчишеские внутренние секреты оставались втуне в нашей среде.

Алгебру и геометрию вела Анастасия Никитична (фамилию не могу вспомнить). Пожилая женщина со следами суровой жизни, требовательная, неравнодушная к своему предмету, в общем, педагог. Она вела ещё математический кружок (были одарённые ученики, к коим я отношения не имел). Какова была тогда программа по математике в 6-м классе, не помню совершенно. Учились по учебникам Киселёва (алгебра и геометрия). Я в них почти не заглядывал, всё ловил со слов учителя. Вообще я в ту пору почти не читал, не хотелось, а только по минимуму. Впоследствии, уже взрослым, я пытался разыскать хоть один экземпляр тех учебников. Тщетно. Их смели новые веяния в педагогике. А напрасно, хотя бы для истории. Насколько я помню, в них чувствовалась классика: понятие доказательства, а не только техника оперирования абстрактными величинами (что было мне проще). Однако я быстро схватил смысл понятия уравнения, и это облегчило решение арифметических задач, с которыми раньше просто не справлялся (не соображалось). Геометрия буквально по Евклиду мне не нравилась, не цеплялась как-то в памяти эта логика последовательных действий и следствий. Видимо, было рановато. Зато практическая геометрия была бы куда полезней. Я развил её в своей голове тремя годами позже, когда усвоил приёмы черчения и пристрастился к началам кристаллографии (благодаря книжке Шаскольской «Кристаллы»).

Русский язык вела Фаина Борисовна Куранова. Я проучился под её руководством до конца учёбы (в 1957 г.). Она тоже была требовательна и хорошими оценками не баловала. Может, благодаря этому я научился хоть как-то писать. Я рано понял, что самым эффективным орудием освоения языка является диктант. Тут уж никуда не денешься, текст должен быть записан слово в слово, знак в знак. И ошибки – налицо. Но литературу с её сочинениями я ненавидел до конца учёбы. Рано было моему уму вникать в тонкости событий и отношений героев художественных произведений, тем более писать им характеристики, и даже их авторам (!). По-моему, учили нас не тому.

А вообще, я совсем плохо помню первый год учёбы в Тетюхе. Я жил чем-то внешним по отношению к школе. Конечно, было много соблазнов в новом месте проживания. Во-первых, природа. Дикая природа. Горы, скалы, лесистые склоны, осыпи. Больше всего меня тянуло туда. А там такое разнообразие! В конце лета и осенью – масса разных грибов (такого изобилия я раньше не видел), разные породы деревьев, кустов и лиан, наскальные растения, ранее мной не виданные. Я будто почувствовал себя в родной стихии. Излюбленным местом моих посещений стали северные склоны датолитового месторождения (ныне там карьер). Там я впервые в жизни рассматривал восхитительные друзы кристаллов, в основном, кварца (как потом оказалось). Там же – хорошо оформленные кристаллики гранатов. Как они будоражили моё воображение! Но я в ту пору совершенно не знал, что есть что, да и о химии не имел понятия.

В школе была совсем другая жизнь. В стенах школы всегда ощущаешь некоторое напряжение, дезориентированность, на уроках вечная боязнь, что «спросят». И, как реакция, буйная разрядка на переменах и по окончании занятий. Я быстро освоился среди сверстников. Но с девочками у меня всегда соблюдалась дистанция, тем более что они в том же возрасте выглядят куда взрослее и развитее. И это, в общем, при неравнодушии к ним, что естественно. Эта амбивалентность долго портила мне жизнь. Наверно, это было последствие нашей артёмовской жизни, о чём тяжело вспоминать.

Я не могу помнить всех одноклассников. И не помню, сколько было шестых классов. С некоторыми я проучился до конца учёбы – это Толя Деревянко, Виталий Новиков, Борис Плетус, Гена Кибалин. Деревянко и Новиковы проживали в своих домишках по Комсомольской примерно в районе, где теперь торговые центры и универсам с базаром. Там было много частных домишек. У Деревянко отец погиб на фронте, и он жил с матерью и старшей сестрой. У Новикова отец был электриком, значит, с продвинутым образованием. Дома у них водилась техническая литература, и дети стремились к тому же. В классе Витю

Новикова прозвали учёным (а меня копчёным за смуглость). О семье Плетуса я ничего не знаю, жили где-то на Саманке. Сам по себе Борис был тоже продвинутым парнем, жёстким в общении, позже ходил в спортзал ДК «Горняк» на секцию бокса вместе с Толей Деревянко. Тренировал их Пастухов. Борис вполне справлялся с учёбой, а позже, уже в 7-м или 8-м классе, когда изучали тригонометрию, он показал как-то при ответе у доски, как надо расправляться с тригонометрическими функциями, выражая их одно через другое и манипулируя их аргументами. И я вдруг обнаружил в себе, что это дело совсем запустил, не придал значения, посчитал лишним и скучным, а потому отстал. Дома срочно взялся за это дело и вскоре наверстал. Этот задел пригодился мне потом, уже после школы, при изучении геодезии. Гена Кибалин тоже был успешен в учёбе. Но в нём проявлялась какая-то манерность и упрямство. Он имел тяготение к озорной словесности, изобретал всякие заковыристые остроумные штучки. Досадно, что погиб он напрасно, уже взрослым мужиком: не справился с мотоциклом на повороте и столкнулся с автомобилем.

Вообще, ученический состав в классе с каждым годом заметно менялся, особенно после седьмого класса. Тогда обязательным считалось лишь семилетнее образование. У многих ребят на том образование и заканчивалось. Обычно уходили работать в комбинат, где и их отцы, а там или ФЗО, или какие-то курсы и работа до совершеннолетия, до армии. Некоторые уезжали в города, поступали в техникумы, как Иван Борисенко. Два года я учился с ним. Сам он был парень крупный, на год старше нас. Я часто бывал в их семье. Жили они рядом со школой, сразу за сырой лощиной с северной стороны, в многоквартирном бараке. Семья большая – ещё брат Миша на три года младше и две сестры. Отец их работал в сфере строительства, рабочим. Тогда бытовое строительство в Тетюхе ещё шло вяло, но многие выкручивались, ставя свои дома. Так и Борисенко стали строиться где-то на Заречной. После 7-го класса Иван уехал в Хабаровск и поступил в строительный техникум. Через пару лет вслед за ним туда же уехал и Михаил, оба пошли по строительной стезе. А Миша впоследствии даже поработал в помощниках у губернатора Наздратенко. Великие тетюхинцы.

Помню, с 6-го по 7-й класс с нами учились Грачёв, Коленченко, Сазонкин, Дронин, Петрожицкий Виктор и ещё кто-то. Их родители работали в системе комбината «Сихали», в основном рабочими. Все ребята крупные, развитые, не сравнить со мной. Все сошли с общей учёбы и подались в рабочие. В том числе и мой брат Юрий, старше меня на 4 года. Он должен был идти в 8-й класс, которого в нашей школе ещё не было. В войну он оказался в оккупации, в Молдавии, и отстал в учёбе на два года. Тогда много было переростков. Ну, а Юрий отказался от школы, пошёл работать учеником обмотчика в ЦРМ комбината, а вскоре уехал во Владивосток и там выучился в ФЗО на сварщика, и так до армии. Отец этому не препятствовал.

В нашей средней школе вначале самым старшим классом был 7-й. Кто старше, учились до 10-го класса в школе № 1. Первый выпуск школы № 2 был в 1956 году. Наш выпуск годом позже. И так далее. В первом выпуске были Зимин, Резниченко, Бардуков, Зикунов, Слыщенко, Примак, Линц, Чубаров, ещё кто-то (девушек не помню по фамилиям, а только некоторых на лица). Наш выпуск, второй, остался запечатлён на общей фотографии, а потому можно назвать всех пофамильно. Девушки: Балыкина В., Баранова В., Владышевская Н., Дробот И., Закомолдина З., Катэнко Г., Колбасова А., Лазицкая Т., Ляшенко Г., Петрожицкая Э., Савченко В., Судоргина Г., Темяшина А. и Третьякова М. Мальчики: Деревянко Толя, Зайцев Паша, Кибалин Гена, Кузнецов Миша, Мельников Олег, Новиков Виталий, Пахомов Юлий, Плетус Борис и я, Гуларьянц Гриша.

За эти пять лет в школе менялся состав учителей. К аттестату нас привели Куранова Фаина Борисовна (русский и литература), Ерофеева Лидия Сергеевна (математика), Пахомова Ирина Артемьевна (химия), Бжицких М. А. (физика), Жигалова Тамара Михайловна (английский), ну и наш несменный классный руководитель Лазаренко Фаина Фёдоровна. К сожалению, время неумолимо… Нас, учеников, которым уже за 82, тоже жизнь разбросала по свету, и на виду остались лишь некоторые.

Территория школы № 2 в 1958 году. Несколько правее центра – здание школы. Напротив, через дорогу – детский сад (теперь Центральная городская библиотека). Снято со склона сопки над рудником 2-й Советский. Фото автора

09.02.2023

От редактора

Школа постройки – 1951 год, первый учебный год – 1952/1953 годы, здание специальной постройки, рассчитано на 400 учащихся, имело 10 классных комнат, кабинет физики и химии. Помимо этого, имелись: кабинет директора, учительская, врачебный кабинет, библиотека, канцелярия, буфет, раздевальная. Имелись сарай, барак и сторожка. Школа была телефонизирована.

Кирпичные стены, шиферная крыша, в наличии водопровод и канализация. Отопление централизованное, собственная котельная на угле. Освещение электрическое.

В школе учились дети поселка Тетюхе, Саманной площади, поселка Горелое. На 1952/1953 учебный год было: два I класса; один II класс; три III класса; три IV класса. Преподавание велось на русском языке.

В школе было 220 двухместных парт, 12 классных досок, 30 лабораторных столов 100 стульев (указано, что не хватает еще 126 стульев), 2 зеркала и 2 настенных часов, 400 вешалок. Особую ценность представляли пианино и диапроектор.

Перечисление всего этого вызывает улыбку современного читателя, но в то время это было передовым достижением, немногие школы могли похвастать такой оснащенностью.

Согласно паспорту школы на 1952/1953 учебный год, в школе преподавали:

Гуларьянц Михаил Моисеевич, директор, 1914, армянин, член ВКП(б), окончил учительский институт в 1952 году, преподаватель русского языка, стаж работы – 20 лет, стаж руководящей работы – 12 лет, в данной школе с 1952 года, преподаёт в V–VII классах русский язык, 10 часов в неделю, имеет награды «За доблестный труд», «За трудовую доблесть», живёт при школе.

Рылкова Фаина Фёдоровна, завуч, педагогический институт, историк, в данной школе с 1952 года, не преподаёт, живёт в коммунальном доме.

Куранова Фаина Борисовна, учитель, педагогический институт, преподаватель русского языка, стаж работы – 8 лет, преподаёт в V–VII классах.

Ледяева Вера Алексеевна, учитель, 3 курса учительского института, преподаватель русского языка, стаж работы – 3 года, преподаёт в V–VII классах.

Островская Раиса Михайловна, учитель, учительский институт, преподаватель русского языка, стаж работы – 2 года, преподаёт в V–VII классах.

Гетун Анастасия Никитична, учитель математики, учительская семинария, стаж работы – 30 лет, преподаёт в V – VII классах.

Завертяева Анна Фёдоровна, учитель, педагогический институт, преподаватель математики, преподаёт в V–VII классах, математика – 14 часов в неделю, физика – 12 часов в неделю.

Каширина Анна Павловна, учитель, I курс учительского института, преподаватель математики, стаж работы – 1 год, преподаёт в V–VII классах, математика – 21 час в неделю.

Киселевская Нина Владимировна, учитель, учительский институт, преподаватель истории, стаж работы – 24 года, преподаёт в V–VII классах, география – 20 часов в неделю, история – 23 часа в неделю.

Причинина Нина Михайловна, учитель, институт, преподаватель географии, преподаёт в V–VII классах, география – 19 часов в неделю.

Бессарабец Ольга Николаевна, учитель, средняя школа, преподаватель естествознания, стаж работы – 6 лет, преподаёт в V–VII классах, естествознание – 25 часов в неделю, химия – 23 часа в неделю.

Скоробогатова Наталия Ивановна, учитель, педагогический институт, преподаватель английского языка, преподаёт в V–VII классах, английский язык – 30 часов в неделю.

Волков Николай Иванович, 16 часов в неделю уроков физической подготовки.

Калашникова Елена Кузьминична, учитель, 2 курса педучилища, стаж - 15 лет, I класс, 24 часа в неделю.

Меркулова Евдокия Семёновна, учитель, Черкасское педучилище, стаж – 4 года, I класс, 24 часа в неделю.

Чаицкая Анна Тихоновна, учитель, педагогическое училище, стаж - 16 лет, II класс, 24 часа в неделю.

Кокарева Анна Михайловна, учитель, Кирсановское педучилище (Тамбовская обл.), стаж - 7 лет, III класс, 23 часа в неделю.

Маслёнко Раиса Тихоновна, учитель, средняя школа, стаж - 6 лет, III класс, 25 часов в неделю.

Новикова Валентина Владимировна, учитель, Владивостокское педучилище, стаж – 3 года, III класс, 23 часа в неделю.

Дрямова Серафима Антиповна, учитель, Токаревское педучилище (Тамбовская обл.), стаж - 6 лет, IV класс, 25 часов в неделю.

Котенко Анастасия Ивановна, учитель, средняя школа, стаж - 9 лет, IV класс, 25 часов в неделю.

Мамаев, учитель, преподает в V–VII классах, рисование – 2 часа в неделю.

Хохлов Григорий Григорьевич, учитель начальных классов, IV класс, 27 часов в неделю. [1]

---

[1] Паспорт Тетюхинской семилетней школы № 2 на 1950/1951 уч.г. – 1954/55 уч.г. // Архив ДГО Ф. 3, Оп. 1, Д. 65.

О.Г. Мельников

Школы в Тетюхе

Тетюхинские пацаны были самостоятельными, никого из них не водили за ручку. Они сами ходили за хлебом, отстаивали там часовые очереди, работали на огородах, воспитывали младших братьев и сестёр. Они сами учились плавать в речке и в море, ходили в сопки по грибы и ягоды, тушили пожары и просто гуляли по сопкам.

Мне было семь лет в 1947 году. Однажды мы гуляли на улице небольшой компанией. Было жарко, и все были босиком и в одних трусах. Все были одного возраста. Кто-то предложил: уже скоро в школу, пошли записываться в первый класс. Мы спросили: а что надо, чтобы записаться в первый класс? Нужна только метрика. Все побежали по домам за метриками, побежал и я. Я попросил у матери метрику и сказал, что иду записываться в первый класс. Мать дала мне свидетельство о рождении, сказала, чтобы не потерял. Со свидетельствами о рождении в руках мы всей гурьбой пошли в начальную школу записываться в первый класс. Школа находилась около больничного городка, за мостом через Брудеровский ручей. Школа была огорожена деревянным забором. Со стороны больницы проходила шоссейная дорога и огибала школу с двух сторон. И с другой стороны школу огибал Брудеровский ручей. Иногда он был очень бурным и сносил мост у школы.

Нас всех приняла женщина и всех записала в первый класс, даже Шурика Хохлова, хотя ему было шесть лет. Довольные, что нас записали, мы помчались по домам.

1 сентября мы всей компанией пошли в школу. Нас, первоклассников, собралось на два класса – 1 «а» и 1 «б». Нас распределили по классам, и мы пошли знакомиться с учительницей. Нашу учительницу звали Анна Тихоновна Маслёнкина. Я попал в 1 «а». Мы учились в первую смену. Школа была деревянная. В ней было три классных комнаты, большой зал и учительская. Отапливалась школа дровами. В классах стояли печи-голландки, одна печь на две классные комнаты. Когда утром зимой мы приходили в школу (окна нашего класса выходили на восток, а солнце поднималось из-за сопок только часам к 12-и), три окна были покрыты толстым слоем инея и льда, который только к обеду растаивал наполовину. Всё утро горели электрические лампочки. Было прохладно и темно. Но на переменке мы грелись, весело бегая вперегонки по большому залу. Рано утром приходил истопник и затапливал печи. В холодные дни печи топились постоянно, в классах было сравнительно тепло. На больших переменах ученики собирались в зале: девчонки водили хороводы с пионервожатой, а мальчишки бегали вокруг хоровода. В теплое время многие на большой перемене бегали домой покушать. Другие приносили еду с собой. Буфета в школе не было, многие ученики дома плохо завтракали и часам к десяти уже хотели есть. А меня отец приучил вставать в 7 часов и плотно завтракать, поэтому я не хотел есть до самого обеда.

Забор огораживал школу и небольшой школьный двор, где мы в тёплое время отдыхали на переменах. В самом дальнем углу, у дороги, был сарай с дровами для отопления школы.

Ещё при школе был туалет, деревянное строение на четыре очка, разделённое на две половины - мужскую и женскую. Он стоял за забором школы и был общественным. В него ходили жители рядом стоящего барака и не только. Руководство, наверное, думало, что ученики ходят в школу голодные, ничего не кушают, поэтому туалет им не нужен. Обслуживали его редко, а посетителей было довольно много, и сходить в него, особенно зимой, было героическим поступком для ребёнка.

С такими большими трудностями ученики сталкивались все четыре года учебы в этой начальной школе. Трудно было в 1-м классе, пока не приспособились. Директором школы был Храмцов. Его сын Эдик учился в нашем классе. У директора был очень громкий грозный голос, и мы все его боялись. В нашем классе были разные ученики. Саша Хохлов остался на второй год, видно, рано было ему идти в школу с 6-и лет. Володя Кислицын три раза поступал в 1-й класс, но так и не закончил его. В нашем классе учились два брата

Анищенко, Анатолий и Николай. У них была большая семья, жили очень бедно. И часто один из братьев не приходил в школу - не в чем было идти. Многие ученики были намного старше нас, семилеток. Это всё было следствием войны. Многие не могли учиться по разным причинам, многие ушли из класса за четыре года по всяким причинам. Но основной костяк класса прошёл четыре года, сдал четыре экзамена и перешёл в пятый класс.

Мельников О.Г. (2-й ряд 5-й слева), 2-й класс 1949 г. Тетюхе

Всё лето прогулял я, отдыхая от учёбы. Ездил на Смычку к бабушке, купался в озере и в море, ходили на рыбалку с братом Герой. Дома купались в речке, много бродили по сопке. На сопке не было взрослых, и мы были свободны от всех. Но лето быстро пролетело, и надо было собираться в школу, идти в 5-й класс. Это был сентябрь 1951 года. Наш класс отправили в центр, в старую семилетнюю школу, которая находилась рядом со школой № 1, на месте, где находится музыкальная школа. Семилетняя школа была деревянная, одноэтажная. В классе было темно. Вероятно, окна выходили на север, и солнце не посещало этот класс. Я почти не помню эту школу, хотя проучился целый год. Мы были обижены, что нас поместили в старой холодной школе, а не в новой 2-этажной каменной школе. Нам не нравилась эта школа. Когда мы сели за парты в этой школе, то обнаружили, что нет половины тех, кто окончил 4-й класс, но много вновь появившихся.

В школе был большой спортивный зал, в нем же проходили большие общие школьные собрания. На переменах мы в основном сидели в классе, никуда не ходили. Среди учеников была распространена игра в пёрышки - обычные стальные перья для ручек. Пёрышко бросали на стол, и надо было другим перевернуть пёрышко противника и забрать его себе. Все переменки ученики играли в пёрышки.

В 5-м классе зимой к нам пришла учительница английского языка. Нам было очень смешно, когда учительница говорила по-английски, мы не воспринимали его. Вскоре учительница ушла, и больше английского у нас не было. Появились новые предметы - история древнего мира, ботаника, география, литература, и они нам нравились.

Наконец мы окончили 5-й класс в старой семилетней школе, сдали четыре экзамена и перешли в 6-й. Уже через неделю я был на Смычке у бабушки. Помогал садить капусту на полях, ходили на Два Брата на рыбалку, купались в озере. Море ещё было холодным. Всё лето мы отдыхали от учёбы. Купались в речке, бродили по сопкам, играли в футбол и

волейбол, если был мяч. Вечерами играли в казаки-разбойники или в прятки. Играли в лапту, когда было много желающих, или в игру «бей и беги» У нас было много игр. Девчонки играли в классики или прыгали через скакалку.

Мы все видели, как в Тетюхе у дороги по улице Комсомольской, за колючей проволокой, строили 2-этажную кирпичную школу. Школа нравилась нам. Дружно и весело провели мы лето 1952 года. А ещё я, моя сестра Сталина и двоюродная сестра Лилия провели месяц в гостях у тёти во Владивостоке. Во Владивостоке мне нравилось бегать по асфальтовой дороге. Я впервые видел асфальт. Впервые в жизни видел цирк. Каждое воскресенье мы всей семьёй ходили в цирк или в кино. Впервые во Владивостоке я смотрел цветной фильм «Кубанские казаки». Он очень понравился: такие яркие краски и чудесные песни!

Прекрасная летняя пора закончилась, и надо было идти в школу. И наш 6-й класс опять направили учиться в старую начальную школу на Саманке. Но обещали, что учиться в ней мы будем только 1-ю четверть и после ноябрьских праздников мы перейдём в новую школу. В наш класс пришло много новичков на 2-3 года старше нас. Им было уже по 15-16 лет против наших 12-и. Я познакомился с новым учеником - Юлием Пахомовым. Мы сидели с ним за одной партой, были друзьями. Он был сыном учительницы по химии Пахомовой Ирины Артемьевны. Пахомова И.А. приехала со всей своей семьёй из города Артёма Приморского края в новую школу. В наш класс пришёл Григорий Гуларьянц, сын директора строящейся школы Михаила Моисеевича Гуларьянца. В 6-м классе пришло много молодых преподавателей. Географию нам преподавала Нина Михайловна Причинина, математику — Лидия Сергеевна Ерофеева, английский язык—Тамара Михайловна Жигалова. Ботанику вела Тёткина. Она была у нас ещё и пионервожатой. Историю вела Фаина Фёдоровна Лазарева.

В ноябре 1952 года мы, шестиклассники, перешли в новую школу. Наш класс был на 1-м этаже, окнами на юг. Самым старшим был 7-й класс, школа была семилетней. В школе был один 6-й класс и один 7-й, остальные были малыши. Школа была красивая и светлая, всё блистало чистотой и свежей краской. Мы с Юлькой Пахомовым сели за вторую парту в первом ряду у окна. Окна выходили на юг, и солнца всем хватало. На 1-м этаже была большая раздевалка (на каждый класс отдельная вешалка), два небольших зала, несколько классных комнат и два неработающих туалета. На 2-м этаже были: учительская, большой актовый зал, где был установлен турник и параллельные брусья, несколько классных комнат, большой химический кабинет. К школе примыкал большой двор, он был огорожен. На участке находился частный дом с огородом, где жил директор с семьёй. Сразу с западной стороны были большой школьный сад и огород, где работали младшие школьники-ботаники. На западе участка, вдоль железной дороги, был школьный стадион, где наш класс проходил практику по военному делу. Во дворе также был засыпной временный барак, где жили три семьи преподавателей: Тамары Михайловны Жигаловой, Ирины Артемьевны Пахомовой и ещё одна семья. В школе была ещё квартира для молодых учителей - математика Ерофеевой Л.С. и ещё одной учительницы после окончания университета. В школе был свой колодец, где брали воду учителя для своих нужд и уборщицы для мытья полов. В то время (1952 год) в Тетюхе не было водопровода и канализации, но в школе было центральное отопление. Большая стройка в Тетюхе только начиналась. Ещё не было водохранилища в Нежданке, очистных водопроводных сооружений, канализации.

В марте 1953 года умер вождь всех народов Иосиф Виссарионович Сталин. Был объявлен траур на три дня, в школе отменили занятия. Мы ходили на митинг в центре. У зимнего клуба собрались почти все жители Тетюхе. Много было сказано слов, многие плакали. На следующий день мы с друзьями набрали карбида, больших чёрных бутылок 0,7 литра и ушли на сопку. Там зарядили бутылки и устроили салют. Бутылки с громом взрывались одна за другой. Делать бомбы мы умели. На отвале 2-го Советского рудника мы находили обрезки бикфордова шнура, спички у нас были, соорудить бомбу было нетрудно.

В сентябре 1953 года наш 7-й класс направили в Мономахово копать картошку. Сентябрь у моря ещё теплый, хотя ночью было прохладно, но мы этого не замечали. Мы жили в старом неотапливаемом клубе. Спали, не раздеваясь, на соломе под одеялами. Наработавшись в поле и хорошо поужинав, крепко спали до утра. А утром снова помогать совхозу. По окончании 7-го класса мы сдавали пять экзаменов, но мы были привычны и сдавали их с первого раза, мало кто оставался на осень.

Мельников О.Г. (15 лет, 8 класс) и одноклассница Колбасова Алла. 1955 г.

8-й класс мы снова начинали с картошки, пока проливные дожди не прогнали нас с полей. По окончании 8-го класса из наших одноклассников ушли гореловские ученики – 7 человек. Наш 9-й класс стал совсем небольшим, всего 19 человек. Закрылся Синанчинский рудник, закрылась десятилетняя школа в Синанче, жители переехали в Тетюхе, и в класс к нам пришли две девочки. Шёл 1955 год. Наша школа № 2 стала десятилетней. Мы здорово подросли. В школе появились кружки. Директор руководил хором, танцевальным кружком - Тамара Михайловна Жигалова, спортивным - Фомин Николай Петрович, драмкружком - Фаина Фёдоровна Лазарева, танцевальными парами командовала Галина Петровна Цуркан, преподаватель английского языка. Я и Юлька Пахомов записались в танцевальный кружок к Тамаре Михайловне Жигаловой и в струнный оркестр. Мы все, и ученики, и учителя, танцевали, пели, читали стихи, играли на струнных инструментах. Только на весенней школьной олимпиаде школа № 2 заняла 3-е место.



Мельников О.Г., 11 августа 1956 г. Владивосток, пароход «Совет»

Мельников О.Г. (1-й слева), 17 лет. Матросский танец.
Деревянко А. Пахомов Ю. 1957 г. Дальнегорск, школа № 2

Наши 9 и 10-й классы занимали две классные комнаты на 1-м этаже от входа влево. Мы в школе были самыми большими, и нам отвели угол, чтобы нам не мешали малыши. После школьной олимпиады прошли экзамены за 9-й класс, и снова каникулы.

В 10-м классе добавились новые предметы. Астрономию преподавал директор, Михаил Моисеевич, он очень интересно преподносил свой предмет. Его лекции мы слушали, как сказку. Военное дело вёл Фомин Николай Петрович. Мы изучали винтовку Мосина и автомат Калашникова, занимались строевой подготовкой. Ещё был труд, вёл его Ирков Николай. Мы учились резать стекло, чинить парты и стулья, ремонтировать выключатели в класах, меняли лампочки. Многое мы умели делать и с удовольствием помогали школе. С начала 1-й четверти в школе активно заработали несколько кружков: хоровой, струнный, танцевальный. Вечерами в школе было шумно, каждый день работал какой-нибудь кружок. Большой хор собирался почти каждую неделю. Аккомпанировала на пианино приглашённая пианистка. Руководил хором сам директор. Вовсю тренькал струнный оркестр. Были в оркестре и два баяна, на которых играли девочки. Танцевальный коллектив разучивал один танец за другим, шили костюмы. Иногда выступали во дворце по каким-либо событиям. Учились выступать при зрителях. Все готовились к школьной олимпиаде, которая должна была пройти на весенних каникулах. Готовились выступать шесть школ: десятилетки краснореченская, гореловская, школа № 2, школа № 1, пристанская, а также семилетняя школа Верхнего рудника. Каждой школе отводился во дворце свой вечер для концерта. А в воскресенье - заключительное выступление всех школ, лучшие номера. Финальный концерт длился пять часов, с 18 часов и до 23-х, зал был переполнен. Только первых два ряда были оставлены для участников концерта. Я и Юлька Пахомов принимали участие в пяти номерах: играли на мандолинах в струнном оркестре перед хором и танцевали четыре танца. Школа № 2 заняла 1-е место. В конце учебного года мы сдали семь выпускных экзаменов, получили аттестаты зрелости и разъехались по разным учебным заведениям. Шёл 1957 год. Я выучился на строителя и вернулся - строить Тетюхе-Дальнегорск.

О.Г. Мельников

Исчезновение старых улиц в Дальнегорске

Первые улицы, Лазо и Архиповская, которые появились на карте посёлка Тетюхе в 1948 году, во время строительства жилых домов в 1980-х годах на Саманной площади исчезли и в дальнейшем больше не появились на карте Дальнегорска. А жаль. Ведь Сергей Лазо был одним из руководителей в борьбе с белогвардейцами и иностранными интервентами в 1918-1922 годах на Дальнем Востоке. Сергей Васильевич Архипов, один из организаторов Красной гвардии и подпольного комитета в посёлке Тетюхе, погиб в бою с белогвардейцами 9 августа 1919 года на 4-м километре по железной дороге от Пристани.

Зима 1940 года. Замёрзла речка Тетюхе. Все сопки засыпаны снегом. Над одноэтажными домами-бараками вьются синие дымки из труб. Над обогатительной фабрикой из тёмно-красной кирпичной трубы идет чёрный дым. Его ветром относит на Нижний рудник. Так назывался район ниже центра по названию рудника, который находился на склоне сопки. Позже этот рудник стал называться Первым Советским. Зимой почти всегда дул северо-западный ветер, который и сносил весь дым в сторону моря. Котельная фабрики обогревает все цеха и даёт пар на станцию ТЭЦ, которая вырабатывает электрический ток для фабрики и всего посёлка и рудников.

На улице тихо. На речке сверкает лед, на местах, где снег унесло ветром. На льду катаются мальчишки и девчонки разного возраста. Вот на этом речном катке моя мать «поймала» меня и принесла домой и объявила моей сестре Сталине (а ей уже было 2 года): «Вот твой братик, зовут его Аликом». Кого находят в капусте, а меня поймали на катке февральским морозным днем. Так появился в посёлке Тетюхе еще один мальчик - Алик Мельников.

Принесли Алика в 2-этажный дом на берегу речки, на второй этаж. Здесь жила семья Мельниковых. Квартира была 2-комнатная и холодная, хотя и было две печки. Та, что на кухне, отапливала подъезд. Круглая печка-голландка, которая отапливала две комнаты, топилась редко, нужно было много дров, а их не было. Внизу жил Филипп Князюк с семьёй. У них были дети - Леонид, Нина и Тома. Тома, такого же возраста, как и Алик, часто приходила в гости. Сейчас там, где жили Князюки, расположен ювелирный магазин. Алику в этом доме не повезло, его бодала соседская корова, и Алик стал заикаться от страха. А ему было всего 3 года от роду.

Весной родители Алика переехали в одноэтажный барак у железной дороги. Всё добро Мельниковых уместилось на четырехколёсной тележке. Алик ехал сверху на вещах. Когда подъехали к дому, то Алик увидел две маленькие ёлочки за забором. Они были чуть выше забора. Эти ёлочки посадили Василий и Константин Зублюки. Они до переезда семьи Мельниковых жили в этой квартире. Ёлочки росли в палисадничке, загороженном у квартиры № 1.

А теперь то, что запомнил Алик Мельников о старом посёлке Тетюхе и его жителях. Жил Алик в одном из бараков на Саманной площади. Тогда названий улиц ещё не было, а на каждом бараке был прибит номер. Номер барака, в котором жил Алик, был трёхзначный. Вдоль откоса сопки шла железная дорога. По ней ходили маленькие паровозики. На платформах везли дрова и лес на лесопилку. Местные жители, которые жили рядом с железной дорогой, делали вагонетки, на которых привозили себе дрова, сено для скота, картошку с огородов и многое другое. На таких же вагонетках жители ездили на Пристань. Чтобы вагонетка ехала, нужно было сидя отталкиваться от шпал ногами.

Огороды жителей располагались вдоль речки до самого перешейка, а дрова заготавливали за Синим мостом. Этот мост через ручей Резаный и сейчас зовут Синим мостом. За железной дорогой на склонах сопки находились огороды, а внизу располагались сараи, где жители держали всякую скотину и птицу.

В 1948 году Тетюхинский поселковый совет разделил Саманную площадь на улицы. На улице Лазо, дом 4, в квартире № 1 жил с родителями и Алик Мельников. В огороде под

окном подрастали две ёлочки. Их все, наверное, видели: по улице Пионерской, за многоэтажным домом. Они стали очень большими.

В статье К.И. Богацкой "Улицы нашего города" в главе "Пионерская улица" неверно указано начало улицы Пионерской. Она в то время начиналась сразу за японским лагерем, за железной дорогой. А от фабрики до японского лагеря находилась улица Лазо. Она шла вдоль железной дороги. Все дома (бараки) были одноэтажные, 8-квартирные, построены из кирпича самана. Саман - это кирпич из глины, перемешанной с рубленой соломой и высушенный на солнце. Такой кирпич не обжигали. В то время в Тетюхе не было кирпичного завода. Его построили гораздо позже. Поэтому и площадь, где строили саманные дома, стали называть Саманной площадью.

Первый ряд - улица Лазо. У самой обогатительной фабрики, рядом с железнодорожными путями, находился первый одноэтажный дом. В нём располагалась районная администрация. Там же находился ЗАГС, где Алик Мельников стал Олегом Мельниковым, а в 1959 году расписался со своей невестой Элеонорой Константиновой.

Во втором доме находилось молодёжное общежитие. Очень шумное было это место. В пяти метрах от дома шла железная дорога, где день и ночь ходили маленькие паровозики-кукушки, которые тянули тяжело гружёные вагоны, доверху наполненные тяжёлым концентратом свинца или цинка. Свинцовый концентрат везли на Пристань на плавильный завод, а цинковый грузили на пароходы и везли во Владивосток, а позже в Новороссийск. На Пристани вагоны загружались углём, который везли на котельную фабрики. На платформы грузили продукты и промтовары, которые привозили пароходы. Тогда не было шоссейной дороги, которая соединяла бы Тетюхе с остальными населёнными пунктами Приморского края. Всё везли в Тетюхе пароходами. На железной дороге были и пассажирские вагончики. В них тетюхинцы ездили на Пристань. До Пристани ехали два часа, а обратно еле добирались и за шесть часов.

Далее в глубину посёлка стоял одноэтажный дом. Надо было от общежития перейти по мостику через ручей и небольшое болото. В этом доме был продовольственный магазин и сапожная мастерская. В мастерской учеником сапожника работал брат Алика, Анатолий Мельников. В четвёртом доме вдоль железной дороги жили в 1-й квартире Сёмины: Нина Николаевна и её трое детей: Ирина, Владимир и Александр. С Александром Алик дружил. Играли в разные игры, ходили на речку и на сопку. В 4-й квартире жили Кислицыны, в 8-й - Ходзицкие.

В пятом 8-квартирном бараке жили в 1-й квартире Бурмаковы. Бурмаков работал водителем на автомашине, и два его сына впоследствии также стали водителями. Во 2-й квартире жили Барботько. У них росли три девочки. Со старшей в одном классе училась сестра Алика, Сталина. В 4-й квартире жили Завадские, в 6-й - Чернорицкие, в восьмой - Мартюшевы. У Мартюшевых было трое детей. Виктор, Валентина и еще мальчик, имени я не помню.

Первый ряд улицы Лазо заканчивался.

Сразу у самых песков хвостохранилища стоял частный домик на две семьи. Рядом протекал ручей и стояли сараи. Между домом и железнодорожными путями было болото. Затем начинался второй ряд улицы Лазо. В 8-квартирном доме жили Мурые. Мурый Павел Никитыч прибыл в Тетюхе в 1913 году. Участвовал в партизанском движении. Был бойцом в тетюхинском отряде. С 1937 года работал на обогатительной фабрике электриком. Во время войны был на брони. С 1947 года работал начальником смены. Жена - Юлия Семёновна Данилюк. Семья многодетная. Дети - Лариса, Тамара, Елена, Владимир, Александр, Лилия, Феликс, Анатолий.

Во втором бараке в первой квартире жили Штырхуновы. Штырхунов Денис Романович работал флотатором на обогатительной фабрике комбината «Сихали». За добросовестную работу в 1951 году был награждён орденом Ленина. Кроме ордена Ленина имеет ещё и другие награды. В третьем 8-квартирном доме жили Резниченко. С Виктором Дмитриевичем Резниченко Олег Мельников учился в средней школе № 2 в 1955-1957 годах,

когда с компанией ходили за орехами в тайгу. За орехами ходили в падь Кривую через Больничный ключ. И ночью, когда спали, их испугал медведь. Они бросились бежать, заблудились, потом пошел дождь с мокрым снегом. Сильно похолодало. Компания изо всех сил шла вниз по реке. Мокрые и замёрзшие, выбившись из сил, мальчишки вышли к селу Мономахово. Но по дороге они потеряли Володю Теребилова. А Володя остался в тайге и замёрз. Так потом рассказывали мальчишки.

В 4-м бараке, который стоял против магазина, жили Петрожицкие. В семье росло четверо детей - Зинаида, Анатолий, Эльвира, Алексей. Отца у них не было. Мать работала на обогатительной фабрике на флотации. Работа тяжёлая, грязная, мокрая и опасная. В резиновых сапогах, мокрой и холодной одежде, в парах цинка и свинца работали женщины на обогащении руды. Очень многие потом болели тяжёлыми болезнями. Женщины работали в три смены. Шла война, и стране нужен был металл. Каждая седьмая пуля была отлита из тетюхинского свинца. А дома дети оставались одни. То были самостоятельные дети. Старшие присматривали за младшими. Убирались в доме, ходили в школу, отстаивали по несколько часов в очередях за хлебом и продуктами. Поблизости был только один продуктовый магазин и один магазин - около средней школы № 1. А продуктовый и промтоварный были за автовокзалом.

В 5-й квартире жили Глушак Зинаида и её дочери. Зинаида работала в отделении флотации в бригаде Чекусова Василия Ивановича. Награждена правительственными наградами. В 6-й квартире жили Распопины.

В 8-й квартире жили Чекусовы: Иван Иванович Чекусов, Прасковья Никитична Сазонкина и их дети: Василий, Надежда, Екатерина, Ульяна. Василий Иванович был начальником смены, потом возглавил бригаду флотаторов, и работали по новой схеме флотации, знаменитый обогатитель комбината "Сихали". Награжден орденом Ленина за достигнутые успехи в развитии цветной металлургии.

Во втором доме коридорного типа было три подъезда. Во втором подъезде жили Хлопковы. В третьем подъезде жили Плотниковы, Кофановы. У Кофановых было три девчонки. Потом отец построил дом по улице Пионерской, под обрывом сопки на болоте.

В шестом бараке по второму ряду в 1-й квартире жил Алик Мельников. У каждой семьи под окном были пригорожены небольшие огородики. Жители выращивали всякую огородную мелочь – лук, морковь, свёклу, капусту - и множество цветов. В огороде Мельниковы сажали капусту, помидоры, лук, морковь и обязательно грядку табака. Григорий Семёнович Мельников курил, а с табаком во время войны, да и после, было очень туго. Поэтому многие жители Тетюхе выращивали табак, измельчали его и курили. Табак можно было купить на базаре. Алику часто приходилось рубить табак. Рубили в обыкновенном куске стальной трубы диаметром 100 мм и длиной полметра. Днище забито деревянной пробкой. Рубило из стального шестигранного прута, расплющенного в кузнице и наточенного на наждаке. Пока нарубишь табака, сам начихаешься до слёз. А рубить надо, у отца нет времени. С утра до позднего вечера отец на работе. Григорий Семёнович работал на фабрике в механическом цехе по специальности формовщик-литейщик. Это очень тяжёлая работа. Сначала целую неделю они формовали детали в специальном формовочном грунте. Затем в конце недели разжигали плавильную печь, загружали её битым чугуном. Чугун расплавлялся, и им заливали за формованные детали. На другой день, когда детали остывали, их освобождали от формовочного грунта и отправляли в механический цех, где детали обрабатывали на токарных станках. Готовые детали отправляли на рудники, плавзавод и в другие цеха на ремонт механизмов. Григорий Семёнович был награждён медалью "За доблестный труд в Великой Отечественной войне" и другими наградами. Мать Алика - Капиталина Артемьевна Мельникова (Котова), домохозяйка. Воспитывала четверых детей: Анатолия, Сталину, Алика и Валентину.

Во 2-й квартире жили Сиваевы. Две женщины и подросток Василий. В 3-й квартире жили Хохловы. Хохлов Григорий Григорьевич был учителем и работал в школе, потом в техникуме преподавателем. Жена - Елизавета Георгиевна Калягина. Дети - Валентина,

Александр, Татьяна, Анатолий. Позже в этой квартире жили Королёвы: Василий Михайлович Королёв, его жена Зинаида Георгиевна Калягина и дети: Галина, Сергей, Тамара. Василий Королёв работал в мехцехе комбината токарем. Он очень любил футбол и много лет играл в сборной посёлка Тетюхе.

В 4-й квартире жили Лукины. У них было пятеро детей - Александра, Николай, Виктор, Олег, Аркадий. В 5-й квартире жили Чижиковы. Чижиков работал посменно на насосной станции мотористом. Насосная станция стояла на берегу реки Тетюхе, на границе парка и больничного двора. Там и сейчас находится фундамент насосной. В 6-й квартире жили Назмеевы. У них было двое детей, Римма и Сергей. Отец работал в мехцехе токарем. В 7-й квартире жили Чухановы. У них росло двое детей. В 8-й квартире жили Шулубины. Шулубин работал в мехцехе токарем. Все квартиры в бараке были одинаковы. Кухня с печкой и комната. Окна комнаты выходили на юг, а вход находился с севера.

Замыкал улицу Лазо седьмой барак по второму ряду. Дальше шла колючая проволока на кольях в три ряда - японский лагерь. Под сопкой находился колодец, и жители ближайших улиц брали там воду. Ещё один колодец был в начале улицы Архиповской. Вода под сопкой текла из трубочки, вокруг было построено помещение под крышей. Колодец на Архиповской был копаный, и воду брали с помощью барабана, ведро поднималось из колодца цепью.

В седьмом доме в 1-й квартире жили Коротенко. Сам Коротенко работал на фабрике. Жена домохозяйка. У них росло три девочки. В 3-й квартире жили Погребные. В четвёртой жили Воронцовы. Иван Сергеевич Воронцов, родился в 1905 году в Брянской области, в деревне Песчанка. Был женат на Чекусовой Екатерине Ивановне. Екатерина Ивановна, 1913 года рождения, в 1934 году прибыла по вербовке в Тетюхе. В семье Воронцовых росло шестеро детей - Надя, Валентина, Николай, Вера, Люба, Александр. Иван Сергеевич Воронцов с 1934 года работал в комбинате "Сихали" на обогатительной фабрике слесарем в отделении флотации. За долгий и добросовестный труд был награждён орденами Ленина и Трудового Красного знамени, медалями "За доблестный труд в Великой Отечественной войне", "За трудовую доблесть" и многими почётными грамотами комбината.

В 5-й квартире жили Сычёвы. Сычёв Григорий Алексеевич работал на фабрике во флотационном отделении флотатором. За доблестный труд награждён орденами и медалями. Орденом Ленина награжден в 1954 году. В 6-й квартире жили Цурканы. Старшая сестра, Галина Петровна Цуркан, окончила институт, кафедра иностранных языков, и затем преподавала английский язык в школе № 2. В 8-й квартире жили Шибановы, Петр и Татьяна. Они вырастили четверых детей - Михаила, Валентину, Людмилу, Алексея.

На этом улица Лазо заканчивалась. Дальше шёл японский лагерь. Между забором огорода Шибановых и проволокой лагеря был проход в 4 метра.

Улица Архиповская была ещё короче улицы Лазо. Между третьим и четвёртым домами улицы Лазо был колодец, из которого брали воду все окрестные жители. За колодцем находился первый одноэтажный барак по улице Архиповской. В этом бараке Алик запомнил только одну фамилию. В 8-й квартире жили Галушко.

По улице Архиповской во втором доме жили Тёткины. Старшая дочь, Тёткина Надежда, окончила педагогическое училище или институт и работала вначале пионервожатой в школе № 2. Пионеры 7-го класса приготовили концерт вместе с пионервожатой и выступили на обогатительной фабрике для женщин флотационного отделения в день 8 Марта. Когда построили десятилетнюю школу в Горелом, Тёткина перешла туда учителем географии.

В 5-й квартире жили Дудкины и их двое детей - Виктор и Зина. Зина Дудкина окончила 7 классов в средней школе № 2 и ушла работать в районный ЗАГС посёлка Тетюхе. В 6-й квартире жили Зорины. Жили без отца. Мать работала на обогатительной фабрике, а трое детей находились дома. Сами убирались, готовили обеды, ходили в школу, готовили уроки. Старший сын Виктор окончил училище по специальности плотник и

работал в мебельном цехе комбината. В 7-й квартире жили Зикуновы. Они воспитывали троих мальчишек.

В третьем доме по улице Архиповской жили Кукушкины, Немировы, Егоровы, Прилепские. С жителями этого дома Алик был мало знаком, но с Немировым Володей и с Егоровым Николаем дружил, часто вместе играли, ходили на сопку за орехами и грибами, играли в футбол. На сопке среди орешника была большая поляна, на ней мальчишки любили играть в футбол.

В четвертом доме жили во 2-й квартире Нарцевы, в 4-й квартире - Копытовы и Рябчиковы. Сергей Иванович Копытов прибыл в Тетюхе вместе со своими родителями и сестрой Натальей в 1934 году. Работал на лесопилке комбината.

На этом доме заканчивался первый ряд улицы Архиповской. Дальше шла колючая проволока японского лагеря.

Второй ряд улицы Архиповской был из 2-этажных 2-подъездных бараков. Было всего три барака. Первый стоял над самым обрывом. Внизу протекал бурный Брудеровский ручей. За ручьём стояла начальная школа. Чтобы пройти в школу, надо было перейти мост через ручей. Однажды этот мост снесло во время наводнения, и несколько дней не ходили в школу.

Во втором бараке жили Кабаковы. В семье было много детей. Кабакова Мария Тереньтьевна одна воспитывала детей. Работала на обогатительной фабрике в отделении флотации. Цех был опасный. Ядовитые реагенты, резиновые сапоги, холодная грязная вода, мокрые руки и одежда, да ещё постоянные сквозняки через раскрытые двери. За доблестный и многолетний труд Мария Терентьевна награждена орденом Ленина и многими другими наградами. Как видим, в отделении флотации обогатительной фабрики во время войны работали в основном обычные тетюхинские женщины. Это они обогащали руду и выдавали тысячи тонн готового продукта, чтобы скорее победить ненавистного врага. Мужья ушли на фронт, а их жёны встали на их места. Многие женщины имели по 3-4 ребёнка, но работали на фабрике и воспитывали детей.

В третьем 2-этажном бараке жили в основном работники фабрики. Жила в нем и Копытова Наталья Ивановна. Родилась она в 1918 году в Брянской области в селе Карповка. Приехала в Тетюхе по вербовке в 1934 году вместе со всей семьёй. Работала на обогатительной фабрике.

Третий дом упирался в колючую проволоку японского лагеря. Улица Архиповская была самая короткая, но на ней жили самоотверженные труженики тыла, отдавшие все свои силы и здоровье в борьбе с немецко-фашистскими захватчиками.[2]

О.Г. Мельников

Из автобиографии строителя Тетюхе-Дальнегорска

Я, Мельников Олег Григорьевич, родился в небольшом рабочем поселке Тетюхе Приморского края в 1940 году 8 февраля. Родился я в маленьком голубом родильном доме, в небольшом больничном городке. А мама сказала мне, что поймала меня на льду речки Тетюхе, где я катался на коньках. Когда я немного подрос, мать отнесла меня домой. Семья наша жила в 2-этажном каменном доме на 2-м этаже. На 1-м этаже под нами жил Филипп Князюк с семьей. У них было трое детей. Мальчик Леонид и девочки Нина и Тома. Сейчас в этой квартире находится ювелирный магазин.

Мой отец Мельников Григорий Семёнович, 1912 года рождения, прибыл в Тетюхе с большой семьёй из-под города Рубцовска Барнаульской области. Мать родилась в 1917 году

[2] Примечание: Подробные данные про некоторых жителей Тетюхе взяты из книги Н. Колесникова "Связь фамилий - связь времён."

в рыбацком посёлке Соколовка Ольгинского района Приморского края. Меня встречала моя старшая сестра Сталина. Она на 2 года старше меня. У нас была 2-комнатная квартира. На кухне была печка, на которой готовили еду, и которая обогревала коридор, когда её топили. А ещё была печка-голландка, которая была встроена в перегородку между комнатами и обогревала обе комнаты. Но дров было мало, и топили только печку в кухне, а голландку топили редко, и в квартире было холодно. О дровах жители беспокоились сами. Тогда в Тетюхе не было транспорта, и только на лошадях вывозили дрова. Привезли и отцу воз дров, которые надо было экономить. В квартире было постоянно холодно. Окна выходили на север и восток. Солнце почти не заглядывало в комнаты. В жилой комнате был большой стол с большой скатертью, под который мы прятались с сестрой. А в другой комнате было холодно, и в ней никто не жил. Там стоял стол с выдвижными ящиками, пустая этажерка и железная незаправленная кровать.

Однажды сестра Сталина говорит мне: «Пойдем в холодную комнату, я покажу тебе что-то». Она выдвинула ящик стола, а там лежали два больших прекрасных голубых камня. Голубые кристаллы сияли и переливались. Это были сросшиеся кристаллы медного купороса. Они просто пленили нас. «Попробуй, лизни камень, он сладкий». Я несколько раз лизнул камень. Вкус был сладкий, но такой противный и всё во рту связало. Мы долго отплёвывались от этой гадости. Больше мы не трогали эти чудесные камни.

Мы с сестрой часто гуляли у речки. Она всё время держала меня за руку и кругом водила меня. Однажды я потерял сандалик, который упал в речку и уплыл. Мы долго ревели вместе с сестрой, оплакивая потерю. А однажды меня забодала соседская корова. Было мне года три, и я уже хорошо говорил. Но после коровы я был здорово перепуган и стал сильно заикаться. Я не мог произнести ни слова, и чтобы что-то сказать, медленно пел.

На первом этаже жили соседи Князюки, и у них была дочь Тамара, как и я, 1940 года рождения. Она часто приходила к нам в гости, и мы играли с ней в игрушки. Потом она выросла и вышла замуж за Резниченко Виктора Дмитриевича, будущего директора Производственного комбината треста «Дальметаллургстрой».

Началась война, отца мобилизовали, и он несколько месяцев проходил учёбу в армии в Ольгинском районе. Но потом в 1942 году его и ещё нескольких специалистов из посёлка Тетюхе по приказу Калинина отправили домой в Тетюхе.

Комбинат «Сихали» с первых дней войны был на военном положении. Его огородили высоким деревянным забором, поверху пустили четыре ряда колючей проволоки и поставили на углах вышки, где находились охранники с оружием. Вход на фабрику был строго по пропускам. В то время обогатительная фабрика и свинцовый завод на Пристани выпускали столько свинца, что из него отливалась каждая седьмая пуля, идущая на фронт. Комбинат «Сихали» был стратегическим объектом. Поэтому специалистов вернули назад на фабрику.

Отец работал в комбинате «Сихали» в механическом цехе. Он был по специальности формовщиком 6-го разряда. Он формовал детали для обогатительной фабрики и свинцово-плавильного завода на Пристани. Целую неделю формовали детали в цехе и только в пятницу разжигали вагранку, где плавился чугун или сталь, и заливали формы металлом. На следующий день, когда металл остывал, детали освобождали от формовочного грунта и отправляли в токарный цех на обработку. Почему я так хорошо знаю это производство? Потому что после литья в цехе была баня, и я часто приходил к отцу в баню и интересовался всем процессом изготовления деталей.

Ю.А. Макагон

История улиц Арсеньева в Дальнегорском городском округе.

В 2022 году исполнилось 150 лет со дня рождения Владимира Клавдиевича Арсеньева – путешественника, географа, этнографа, писателя, исследователя Дальнего Востока.

Владимир Клавдиевич большую часть своей жизни провёл в экспедициях, преодолевая десятки тысяч километров по непроходимой, дикой Уссурийской тайге.

На рубеже XX века многие районы Дальнего Востока были мало изучены. После экспедиций Арсеньева вместо «белых пятен» на картах появились обозначения горных хребтов, речных долин, рек, озёр. Все его экспедиции сопровождались маршрутной сьёмкой и составлением карт.

На территории будущего Тетюхинского района экспедиция В.К. Арсеньева находилась с конца августа и до 20-х чисел сентября 1906 г. Её результаты имели большое значение, особенно для последующих исследователей долины Тетюхе и её окрестностей.

Память об Арсеньеве увековечена в названиях 33-х географических объектов на территории Дальнего Востока.

В Дальнегорском городском округе три улицы названы именем Владимира Клавдиевича Арсеньева – в микрорайоне Горелое, в с. Краснореченский и в с. Рудная Пристань.

Об истории образования (переименования) улицы Арсеньева в с.Рудная Пристань по информации, предоставленной архивным отделом администрации Дальнегорского городского округа

С целью поиска необходимой информации архивным отделом администрации Дальнегорского городского округа полистно просмотрены решения Исполнительного комитета Тетюхинского районного Совета депутатов трудящихся за 1948-1959 годы. Решение об образовании (переименовании) улицы Арсеньева в с.Рудная Пристань не обнаружено.

Ул.Арсеньева в с.Рудная Пристань. Фото Ю. Макагон, июнь 2022 г.

На стене дома № 20 по улице Арсеньева в с.Рудная Пристань установлена мемориальная доска с надписью «Улица названа в честь советского исследователя Дальнего Востока В.К. Арсеньева. 1872-1930».

Мемориальная доска, установлена на стене дома № 20 по улице Арсеньева в с.Рудная Пристань

В решении Исполнительного комитета Тетюхинского районного Совета депутатов трудящихся от 07 февраля 1956 года № 32 содержится информация о необходимости председателю Тетюхе-Пристанского поссовета Чекалиной Л.П. дать названия улицам в посёлке Тетюхе-Пристань к 20 февраля 1956 года.

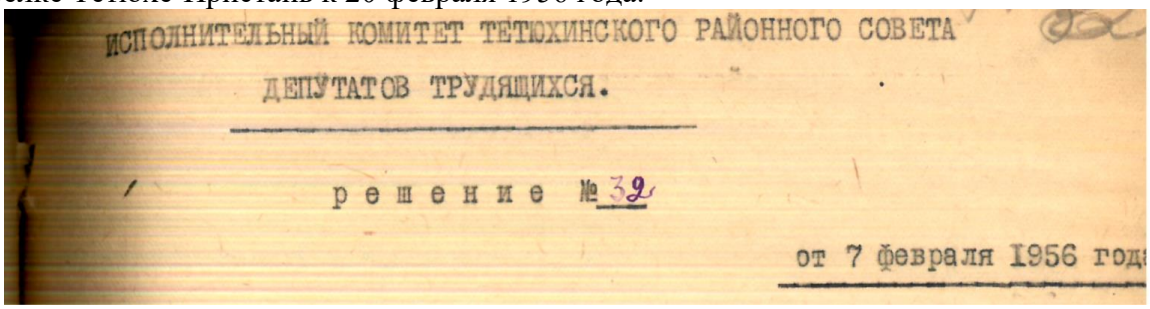

ИСПОЛНИТЕЛЬНЫЙ КОМИТЕТ ТЕТЮХИНСКОГО РАЙОННОГО СОВЕТА ДЕПУТАТОВ ТРУДЯЩИХСЯ.

р е ш е н и е № 32

от 7 февраля 1956 года

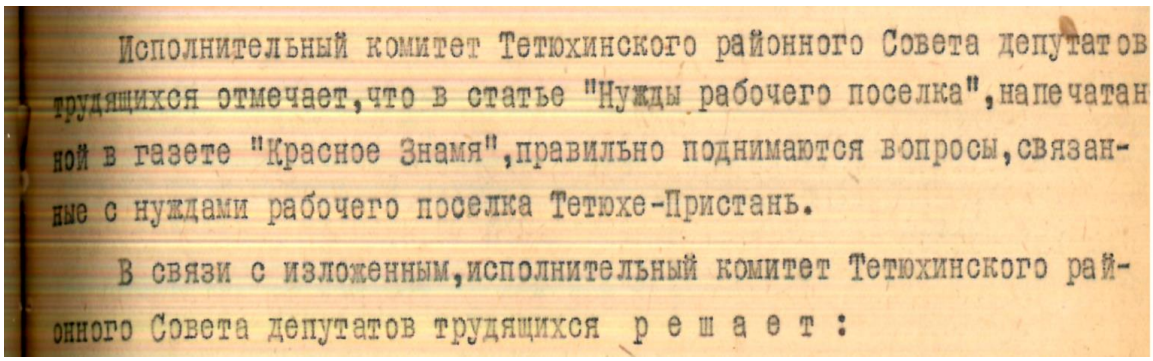

Исполнительный комитет Тетюхинского районного Совета депутатов трудящихся отмечает,что в статье "Нужды рабочего поселка",напечатанной в газете "Красное Знамя",правильно поднимаются вопросы,связанные с нуждами рабочего поселка Тетюхе-Пристань.

В связи с изложенным,исполнительный комитет Тетюхинского районного Совета депутатов трудящихся р е ш а е т :

3. Обязать председателя Тетюхе-Пристанского поселкового Совета тов. ЧЕКАЛИНУ Л.П.:

а/до 20 февраля с:г. дать названия улиц и к I мая с.г. закончить нумерацию домов по поселку.

б/привести в порядок колодцы, усилить контроль за санитарным состоянием поселка.

ПРЕДСЕДАТЕЛЬ
ИСПОЛНИТЕЛЬНОГО КОМИТЕТА ТЕТЮХИНСКОГО
РАЙОННОГО СОВЕТА ДЕПУТАТОВ ТРУДЯЩИХСЯ /И.ТИТОВ/.

СЕКРЕТАРЬ
ИСПОЛНИТЕЛЬНОГО КОМИТЕТА ТЕТЮХИНСКОГО
РАЙОННОГО СОВЕТА ДЕПУТАТОВ ТРУДЯЩИХСЯ. /О.ФИЛИПЧЕНКО/.

Из решения Исполнительного комитета Тетюхинского районного Совета депутатов трудящихся от 29 декабря 1956 года №405 «Об образовании избирательных округов по выборам в Тетюхинский районный Совет депутатов трудящихся» по Тетюхе-Пристанскому поселковому Совету среди перечисленных улиц избирательных округов №№ 19-27, улица Арсеньева не значится.

ИСПОЛНИТЕЛЬНЫЙ КОМИТЕТ ТЕТЮХИНСКОГО РАЙОННОГО СОВЕТА ДЕПУТАТОВ ТРУДЯЩИХСЯ.

120

решение № 405

от 29 декабря 1956 года.

" Об образовании избирательных округов по выборам в Тетюхинский районный Совет депутатов трудящихся."

Тетюхе-Пристанской поселковый Совет.

Избирательный округ № 20.

Населенные пункты Кирпичные заводы.
/центр- красный уголок Кирпичного завода к-та " Сихали"./

Избирательный округ № 21.

Населенные пкнуты 12-й км. ,Пронинская падь,Поповщина.
/центр- клуб подсобного хозяйства/.

Избирательный округ № 22.

Населенные пкнуты Мономахово,Эстонка.
/центр- клуб поселка Мономахово/.

Избирательный клуб № 23.

Тетюхе-Пристань два двуэхтажных дома №№ 35 и 37 ,дома на Косе и дома строительного участка п.Плавильного завода.
/центр- клуб имени Калинина/.

Избирательный клуб № 24.

Тетюхе-Пристань от двухэтажных домов и вся остальная часть населенного пункта п.Плавильного завода.
/центр- клуб имени Калинина/.

Избирательный округ № 25.

Тетюхе-Пристань ,населенные пункты Пристань,Первомайский.
/центр-красный уголок Стивидорного отдела/.

Избирательный округ № 26.

Населенные пункты рыболовецкий колхоз " Смычка" ,Канал,Пионерский лагерь ,Кривая падь.
/центр- клуб колхоза "Смычка"/.

Избирательный округ № 27.

Населенные пкнуты Нижняя и Верхняя Монастырка 3-й Советский рудник и 216 ГРП.
/центр- клуб 216 ГРП/.

123

Другие сведения об образовании (переименовании) улицы Арсеньева в с.Рудная Пристань в решениях Исполнительного комитета Тетюхинского районного Совета депутатов трудящихся за 1948-1959 годы не обнаружены.

С целью поиска необходимой информации архивным отделом администрации Дальнегорского городского округа полистно просмотрены протоколы заседаний и решений Исполнительного комитета Тетюхе-Пристанского поселкового Совета депутатов трудящихся за 1953-1960 годы (за более ранние годы не поступали). Решение об образовании (переименовании) улицы Арсеньева в с.Рудная Пристань не обнаружено.

В протоколе Исполнительного комитета Тетюхе-Пристанского поселкового Совета депутатов трудящихся № 1 от 07 января 1957 года рассматривался вопрос об образовании избирательных округов по Тетюхе-Пристанскому поселковому Совету. Данный документ указывает на отсутствие наименований улиц с.Тетюхе-Пристань по состоянию на январь 1957 года:

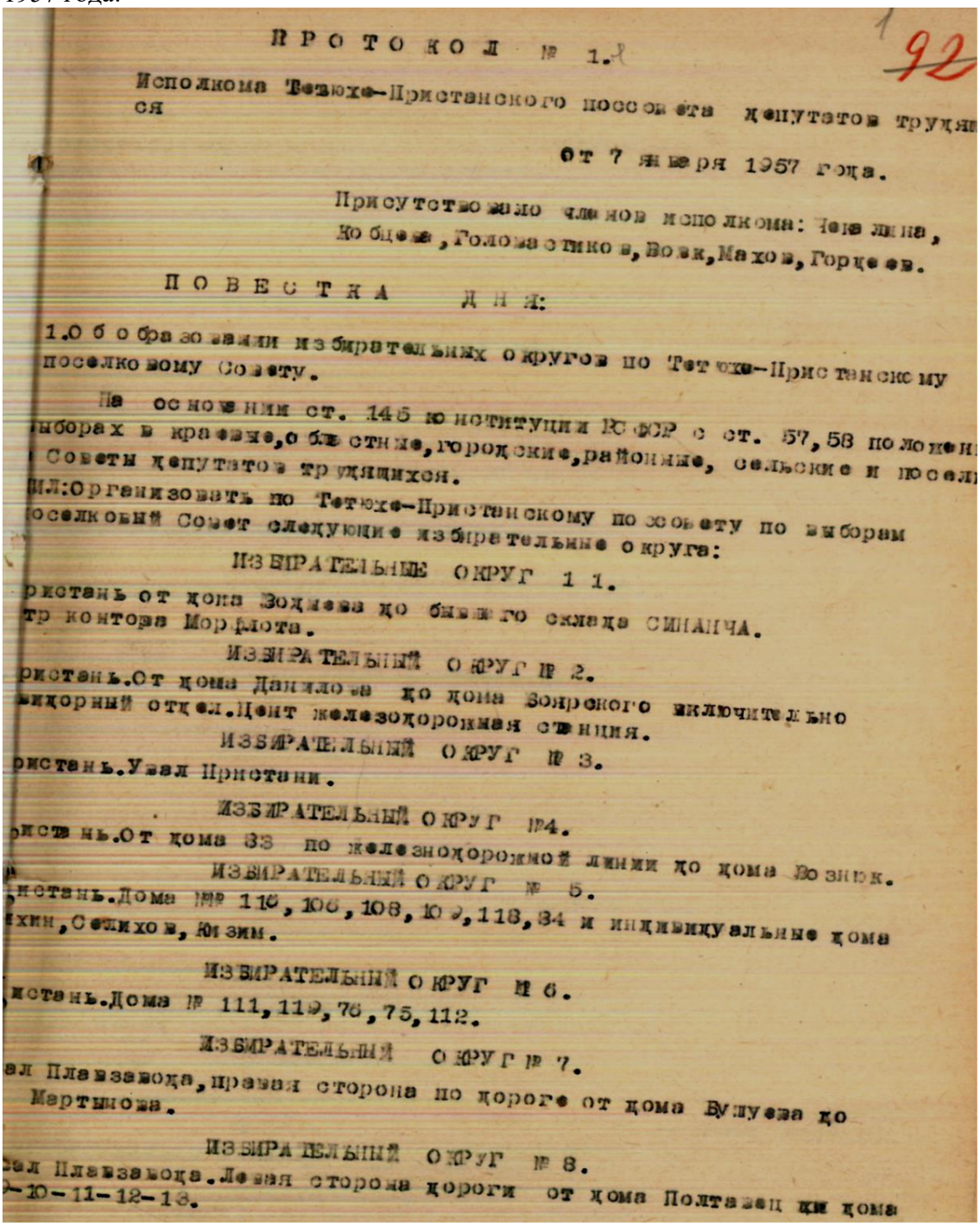

ПРОТОКОЛ № 1.

Исполкома Тетюхе-Пристанского поссовета депутатов трудящ ся

от 7 января 1957 года.

Присутствовало членов исполкома: Чер лина, Кобцева, Голованикова, Вовк, Махов, Горцев.

ПОВЕСТКА ДНЯ:

1.Об образовании избирательных округов по Тетюхе-Пристанскому поселковому Совету.

На основании ст. 145 конституции РСФСР с ст. 57,58 положен выборах в краевые,областные,городские,районные, сельские и посел Советы депутатов трудящихся.

ИЛ:Организовать по Тетюхе-Пристанскому поссовету по выборам поселковый Совет следующие избирательные округа:

ИЗБИРАТЕЛЬНЫЕ ОКРУГ 1 1.

ристань от дома Зоднева до бывш го склада СИНАНЧА. тр контора Морфлота.

ИЗБИРАТЕЛЬНЫЙ ОКРУГ № 2.

ристань.От дома Данилова до дома Зонрского включительно ыкорный отдел.Цент железодорожная станция.

ИЗБИРАТЕЛЬНЫЙ ОКРУГ № 3.

ристань.Увал Пристани.

ИЗБИРАТЕЛЬНЫЙ ОКРУГ №4.

ристань.От дома 33 по железнодорожной линии до дома Возник.

ИЗБИРАТЕЛЬНЫЙ ОКРУГ № 5.

нстань.Дома №№ 116, 106, 108, 109, 118, 34 и индивидуальные дома хин, Сетихов, Кизим.

ИЗБИРАТЕЛЬНЫЙ ОКРУГ № 6.

истань.Дома № 111, 119, 76, 75, 112.

ИЗБИРАТЕЛЬНЫЙ ОКРУГ № 7.

ал Плавзавода, правая сторона по дороге от дома Булуева до Мартынова.

ИЗБИРАТЕЛЬНЫЙ ОКРУГ № 8.

ал Плавзавода.Левая сторона дороги от дома Полтавец до дома 9-10-11-12-13.

2

93

ИЗБИРАТЕЛЬНЫЙ ОКРУГ № 9.

Плавзавод.дома №№ 3,4,5,6,7,20,30,32.

ИЗБИРАТЕЛЬНЫЙ ОКРУГ № 10.

Плавзавод дома №№ 14,15,16,17,27.

ИЗБИРАТЕЛЬНЫЙ ОКРУГ № 11.

Плавзавод дома 29,40,36. Якубсон. б. с.

ИЗБИРАТЕЛЬНЫЙ ОКРУГ № 12.

Плавзавод дома 18,19,21.

ИЗБИРАТЕЛЬНЫЙ ОКРУГ № 13.

Плавзавод дома 35-37.

ИЗБИРАТЕЛЬНЫЙ ОКРУГ № 14.

Плавзавод дома №№ 39,41,42,43,46,45,47,дом конного двора.

ИЗБИРАТЕЛЬНЫЙ ОКРУГ № 15.

Плавзавод дома 34,28,22.

ИЗБИРАТЕЛЬНЫЙ ОКРУГ № 16.

Плавзавод дома №№ 31,30,38.

ИЗБИРАТЕЛЬНЫЙ ОКРУГ № 17.

Дома стройучастка ДМС два двухэтажных.Дома п/завода № 30.

ИЗБИРАТЕЛЬНЫЙ ОКРУГ № 18.

Нижняя и Верхняя Монастырка.

ИЗБИРАТЕЛЬНЫЙ ОКРУГ № 19.

Третий Советский Рудник от 12 квартирного дома до конторы ГРП.

ИЗБИРАТЕЛЬНЫЙ ОКРУГ № 20.

Третий Советский Рудник.От 16 квартирного дома до 12 кв.дома.

ИЗБИРАТЕЛЬНЫЙ ОКРУГ № 21.

Подсобное хозяйство 14 км.Школьная улица.

ИЗБИРАТЕЛЬНЫЙ ОКРУГ № 22.

Колхоз 14 км.Школьная улица.

ИЗБИРАТЕЛЬНЫЙ ОКРУГ № 23.

Пристань дома №№ 117,77,115,1,от дома Хазова до дома Загороднево.

ИЗБИРАТЕЛЬНЫЙ ОКРУГ № 24.

Ерьомайский.От дома №№ до дома Портных.

ИЗБИРАТЕЛЬНЫЙ ОКРУГ № 25.

Ерьомайский.Южная сторона от дома Доркина до дома Юркина и еврейская пашь.

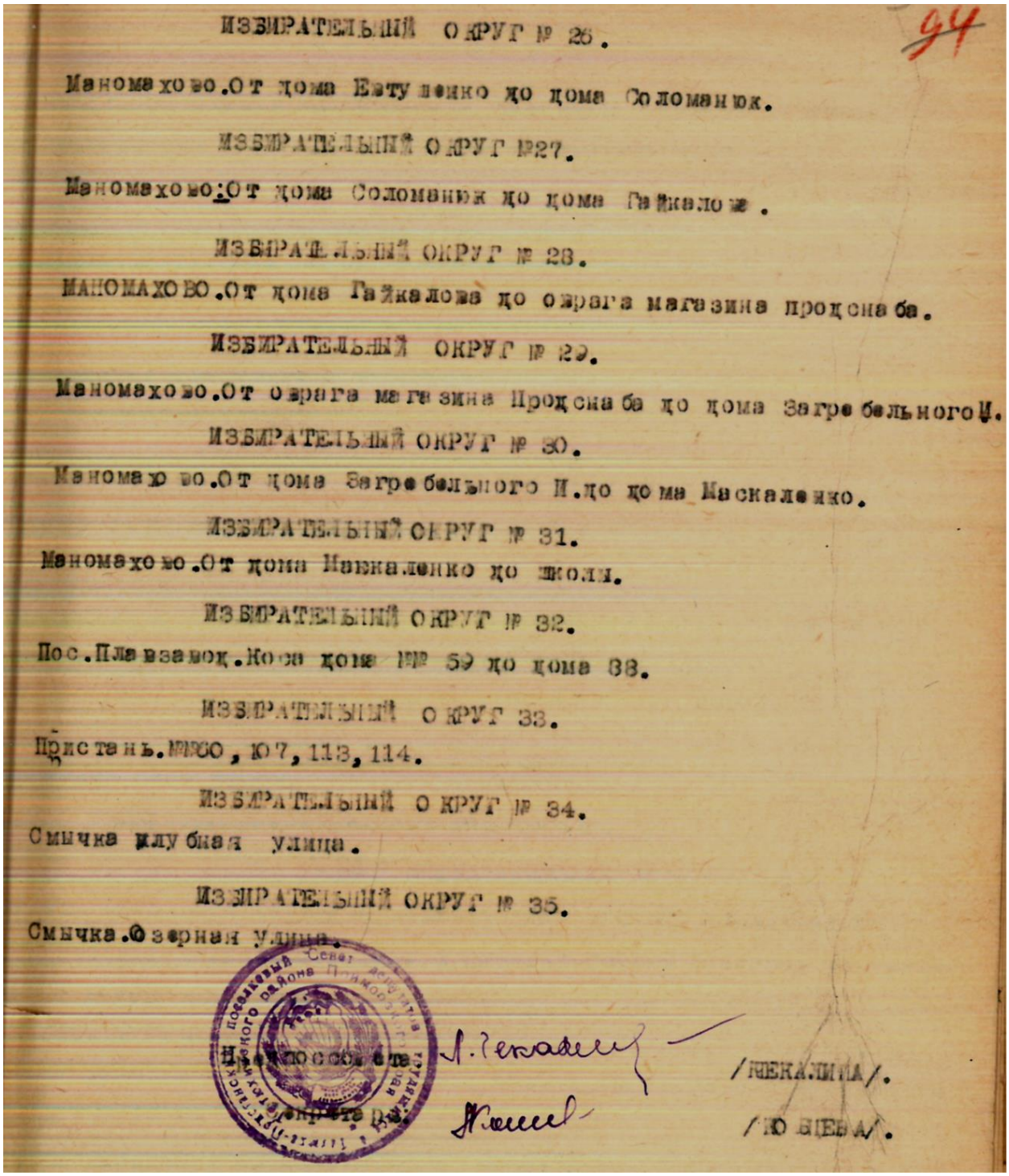

94

ИЗБИРАТЕЛЬНЫЙ ОКРУГ № 26.

Маномахово.От дома Евтушенко до дома Соломанюк.

ИЗБИРАТЕЛЬНЫЙ ОКРУГ №27.

Маномахово:От дома Соломанюк до дома Гайкалова.

ИЗБИРАТЕЛЬНЫЙ ОКРУГ № 28.

МАНОМАХОВО.От дома Гайкалова до оврага магазина продснаба.

ИЗБИРАТЕЛЬНЫЙ ОКРУГ № 29.

Маномахово.От оврага магазина Продснаба до дома Загребельного Ц.

ИЗБИРАТЕЛЬНЫЙ ОКРУГ № 30.

Маномахово.От дома Загребельного Ц.до дома Маскаленко.

ИЗБИРАТЕЛЬНЫЙ ОКРУГ № 31.

Маномахово.От дома Маскаленко до школы.

ИЗБИРАТЕЛЬНЫЙ ОКРУГ № 32.

Пос.Плавзавод.Коса дома №№ 59 до дома 88.

ИЗБИРАТЕЛЬНЫЙ ОКРУГ 33.

Пристань.№№90, 107, 113, 114.

ИЗБИРАТЕЛЬНЫЙ ОКРУГ № 34.

Смычка глубокая улица.

ИЗБИРАТЕЛЬНЫЙ ОКРУГ № 35.

Смычка.Озерная улица.

Председатель /ПЕКАЛИНА/.

Секретарь /ЮШЕВА/.

В протоколе Исполнительного комитета Тетюхе-Пристанского поселкового Совета депутатов трудящихся от 13 января 1958 года № 18 рассматривался вопрос об утверждении плана поселка Тетюхе-Пристань по нумерации домов и названии улиц:

ПРОТОКОЛ № 18

Заседания Исполкома Тетюхе-Пристанского поселкового Совета депутатов трудящихся.

От 13 Января 1958 года.

Присутствовало членов исполкома: ЧЕКАЛИНА, КОБЦЕВА, ЯКУБСОН, ГОРДЕЕВ, ДЕРЕВЯНКО, НИКИТЕНКО, ЗЕМЕНКО.

ПОВЕСТКА ДНЯ:

1. Утверждение плана пос. Тетюхе-Пристань по нумерации домов и назначении улиц.

СЛУШАЛИ первый вопрос утверждение плана пос. Т-Пристань по нумерации домов и названии улиц/Информация т. ЧЕКАЛИНОЙ/.

ПОСТАНОВИЛИ: Представленный план поселка Тетюхе-Пристань с названием улиц и нумерацией домов утвердить.

Председатель поссовета: Чекалина /ЧЕКАЛИНА/.

Секретарь: Кобцева /КОБЦЕВА/.

Приложение к протоколу от 13 января 1958 года № 18 (плана, списка улиц и т.п.) не прилагается.

При полистном просмотре протоколов и решений к ним I-X сессии четвёртого созыва Тетюхе-Пристанского поселкового Совета депутатов трудящихся за 1958 год установлено, что в протоколе седьмой сессии Тетюхе-Пристанского поселкового Совета депутатов трудящихся (четвёртого созыва) от 27 марта 1958 года впервые упоминается улица Арсеньева в посёлке Тетюхе-Пристань:

28

П Р О Т О К О Л

Седьмой сессии Тетюхе-Пристанского поселкового Совета депутатов трудящихся / четвертого созыва/.

От 27 Марта 1958 года. пос.Тетюхе-Пристань.

повестку дня:

1.О благоустройстве поселков Тетюхе-Пристанского поссовета.

/Доклад председателя комиссии по благоустройству тов.МАХОВА М.П./.

Товарищи депутаты! По сравнению с 1957 годом территория нашего поссовета, а особенно нашего поселка ~~поселка~~ Тетюхе-Пристань выглядит несколько благоустроенне.Произведены зеленые насаждения в парках, около домов, в детских и больничных городках.Произведена такая большая работа,как название улиц и нумерация домов.Улучшены бытовые условия трудящихся; только на пос. Т-Пристань сдано в эксплуатацию 3 восьмиквартирных и 6 четырехквартирных домов.Но,товарищи, наряду с этим есть дома барачного типа,которые давно подлежат списанию и в которых до сих пор проживают люди.С этим необходимо принять меры в ближайшее время.Наши поселки хотя и выглядят чище, но зачастую сантехнические сооружения находятся в антисанитарном состоянии.

Мало уделяют внимания благоустройству руководители строительных организаций /УКСа,ЖКО,Ремстройцеха/.Об"екты как правило сдают с недоделками,о которых после сдачи совершенно забывают,так в новом квартале по улице Арсеньева благоустройство совсем не производилось Ограда существует только для вида,во дворах много земли,глины, как осталось все после строительства так и лежит.Планировка отсутствует, зеленне насаждения не произведены.Сарайчики до сих пор не вынесены за черту жилых домов,вследствии чего самовольное строительство сарайчиков увеличивается. Территории магазина № 13 и столовой замусорены.

В1958 году по благоустройству поселка Т-Пристань необходимо проделать следующие работы:

Провести благоустройство по ул. Гр.Милая от здания столовой до общежития.Произвести ограждение штакетной изгородью и строительство тротуаров,разбив всю улицу на участки.Построить кюветы между проезжей частью улицы и тратуарами, выложив последние щебенкой. Провести планировочные работы проезжей частьи улицы Гр.Милая. Необходимо также провести благоустройство домов по Школьной улице и по ул. Арсеньева с устройством квартала детской площадки.Необходимо также расширить стадион средней школы,сделав его общепоселковым.

Возможно, датой образования улицы Арсеньева в селе Рудная Пристань (ранее Тетюхе-Пристань) можно считать 13 января 1958 года.

Из воспоминаний Натальи Брониславовны Трясейкиной, жительницы с.Рудная Пристань

На Рудной Пристани была автоколонна как участок от Дальнегорска, в этом доме давали квартиры шофёрам, где они жили с семьями. Сейчас в этом старом деревянном доме по ул. Арсеньева, 8 Б почти никто не живёт, он стоит полузаброшенный, и лишь с одной стороны дома ещё кто-то живёт.

Старый дом по ул.Арсеньева, 8-б. Фото Ю. Макагон, июнь 2022 г. Трёхэтажка - ул. Арсеньева, 8-а. Рядом в старом доме живут Елькины, Несмачные, Гужвинские, Чмиль[3]

После закрытия поселка 3-й Советский, где была школа, магазин, работал рудник, люди переехали в Мономахово, на Рудную Пристань. Оттуда был перевезён дом, который теперь находится по адресу ул. Арсеньева, 8. И ещё один, точно такой же дом перевезли в Мономахово.

Дом по ул. Арсеньева, 8. Фото Ю. Макагон, июнь 2022 г.

[3] Колесников, Н.В. Тетюхе – Дальнегорск: материалы из истории развития города Дальнегорска в долине реки Рудной (Тетюхе). – Дальнегорск, 2017. – С. 662.

Старые деревянные дома: ул.Арсеньева 16 и 18, были перенесены из Синанчи, их, видимо, разбирали, а потом здесь ставили. Когда закрыли Синанчинский рудник и фабрику, перенесли вот эти дома оттуда, часть людей уехала в посёлок Дальний (которого сейчас уже тоже нет), в посёлок Краснореченский, в Дальнегорск, на Пристань.

Дома по ул. Арсеньева, 16 и 18. Фото Н.В. Колесникова. 60-е годы XX в.

По улице Арсеньева двухэтажные дома строились в 60-х годах прошлого века, дома были перенесены из посёлка (Мраморного) 3-го Советского рудника. Строители ставили эти дома для своих рабочих.[4]

Дома по ул. Арсеньева, 16 и 18. Фото Ю. Макагон, июнь 2022 г.

[4] Колесников, Н.В. Тетюхе – Дальнегорск: материалы из истории развития города Дальнегорска в долине реки Рудной (Тетюхе). – Дальнегорск, 2017. – С. 661.

Сейчас дома очень старые, в аварийном состоянии, уже списанные, но кое-где ещё живут люди.

Коллектив химлаборатории свинцового завода. На заднем плане бараки. Фото из семейного архива Н.Б. Трясейкиной, 1960-е гг.

На месте этих бараков (на фото) сейчас пятиэтажные дома по ул. Арсеньева, 24 и Арсеньева, 26.

Мне рассказывали, что на берегу моря стояла военная часть, в бараках жили сначала военные моряки, потом просто жители. Затем их снесли, построили на их месте пятиэтажки.

В одном бараке была пошивочная, фотография, а в следующем доме были школьные мастерские. Последний барак снесли в 1990-х годах.

Первая пятиэтажка (ул. Арсеньева, 2-а). Фото Н.В. Колесникова, октябрь,2012 г.

В 1969 году в п. Тетюхе-Пристань строится первый 70-квартирный дом. Строительство ведёт третий участок СУ-5 треста «Дальметаллургстрой». По информации

Юрия Синякина, заселился он в эту пятиэтажку (Арсеньева, 2-а) на Новый год (1 января 1970 года). *С.658

На побережье бухты Тетюхе при английской концессии в 1930 году был построен плавильный завод, сырьём для которого был свинцовый концентрат тетюхинских рудников. Со строительством завода и вводом его в эксплуатацию строились необходимые производственные здания и жильё для рабочих, в основном барачного типа. Были построены и два двухэтажных здания для специалистов плавзавода.

После концессионеров завод стал советским предприятием, с годами рос и объём работ. Завод нуждался в рабочей силе, китайские рабочие заменялись русскими. Сюда стали прибывать промпереселенцы, для них также строили жильё барачного типа. Сегодня эти многие бараки сохранились и в них ещё живут потомки бывших рабочих-переселенцев и других прибывших на завод рабочих.[5]

Дома по ул. Арсеньева, 3 и 3а. Слева Лаборевич Б.Ю., Акчурин, Лаборевич А.И., Никитенко И.С. Фото из семейного архива Н.Б. Трясейкиной, 1950-е гг.

Ещё помню, что по улице Арсеньева, 20-а были ясли, а сейчас это продуктовый магазин.

По ул.Арсеньева, 1, находится старейшее учреждение культуры в Дальнегорском городском округе – Муниципальное бюджетное учреждение **«Центр культуры и досуга «Бриз» с. Рудная Пристань** (до 01.06.1993 г.- Дом культуры имени Калинина)

[5] Колесников, Н.В. Тетюхе – Дальнегорск: материалы из истории развития города Дальнегорска в долине реки Рудной (Тетюхе). – Дальнегорск, 2017. – С. 651.

Бринеровские дома для специалистов плавзавода (ул. Арсеньева, 3 и 3-а).
Фото Н.В. Колесникова, октябрь 2013 г.

В 1938 г. появился маленький клуб, в котором вечерами показывали кинофильмы, танцевали под баян вальсы, танго, фокстрот, польку, пели русские народные песни.

С духовым оркестром Дома культуры им. Калинина – на праздник. Фото из архива

После войны, в 1949 г., был организован первый духовой оркестр. В оркестре играли корейцы и русские. Руководил оркестром гражданин Кореи. Инструменты граждане Кореи купили за свои собственные деньги и с них не взымались налоги.

Дворец культуры металлургов. Фото из семейного архива Н.Б. Трясейкиной

В апреле 1965 г. к небольшому сельскому клубу было пристроено новое двухэтажное здание. Строительство велось методом народной стройки. Энтузиазм молодых комсомольцев и желание улучшить культурную жизнь села были велики.

Так, за активное трудовое участие в строительстве Дома культуры многие жители были награждены почётными грамотами и ценными подарками.

Дом культуры им. Калинина находился на балансе Дальневосточного горно-металлургического комбината им. В.И. Ленина, непосредственно его курировала администрация свинцового завода.[6]

Об истории образования (переименования) улицы Арсеньева в п.Тетюхе по информации, предоставленной архивным отделом администрации Дальнегорского городского округа

С целью поиска необходимой информации архивным отделом администрации Дальнегорского городского округа полистно просмотрены решения Исполнительного комитета Тетюхинского районного Совета депутатов трудящихся за 1948-1957 годы, Исполнительного комитета Тетюхинского поселкового Совета депутатов трудящихся за 1948-1957 годы. Решение об образовании (переименовании) улицы Арсеньева в п.Тетюхе не обнаружено.

В решениях Исполнительного комитета Тетюхинского поселкового Совета депутатов трудящихся за 1956 год, в решении № 91 от 17 сентября 1956 года «О наименовании улиц в рабочем поселке Горелое и Горбуша» присвоены наименования улиц и определены их границы, улица Арсеньева не значится.

[6] Клементьева, В.А. 80 лет со дня создания Муниципального бюджетного учреждения «Центр культуры и досуга «Бриз» с. Рудная Пристань (1938 г.). // Календарь знаменательных и памятных дат Дальнегорского городского округа на 2018 год. – Дальнегорск, 2018. – С. 60-67.

ЗАСЕДАНИЕ ИСПОЛКОМА ТЕТЮХИНСКОГО ПОСЕЛКОВОГО СОВЕТА ДЕПУТАТОВ ТРУДЯЩИХСЯ.

96 96

РЕШЕНИЕ №. 91..

ОТ 17 СЕНТЯБРЯ 1956Г.

"О наименовании улиц в рабочих поселках Горелое и Горбуша"

В связи с тем, что по рабочему поселку Горелое разработан и утвержден проект и генплан застройки поселка, исполком Тетюхинского поселкового Совета депутатов трудящихся р е ш а е т:

1. Присвоить следующие наименование улиц и определить их границы: по пос. Горелое

1. ТАЕЖНАЯ, от переезда до автобазы совхозсоюзкооперации.
2. СОЛДАТСКАЯ, от развилки дорог Таежной улицы и Солдатской на поселок треста.
3. ПРИМОРСКАЯ, от Таежной ул. до 8 км. /кирпичный з-д к-та "Сихали".
4. ЗАВОДСКАЯ, от Приморской до ул. Южной.
5. ШАХТЕРСКАЯ, от бани до Октябрьской улицы.
6. ШКОЛЬНАЯ, от Приморской до Октябрьской.
7. КРИЛОВСКАЯ, от Приморской до Октябрьской.
8. МАЯКОВСКАГО, от Приморской до Октябрьской
9. КОЛХОЗНАЯ, от Приморской до Октябрьской.
10. ИРКУТСКАЯ, от Рабочей до пер Голубиного
11. ОКТЯРЬСКАЯ, от здания Р.М. з-да до Колхозной ул.
12. ЮЖНАЯ, от здания заводской до Тетюхе.
13. ШКОЛЬНЫЙ переулок, от ул. Приморской до 12 кв. дома
14. Ул. Р.М.З., по увалу и до известкового завода.
15. ГОРНАЯ, от Октябрьской до конца.

ПРЕДСЕДАТЕЛЬ ИСПОЛКОМА ТЕТЮХИНСКОГО ПОСОВЕТА — /Я. ПЕРМЯКОВ/

Из решения Исполнительного комитета Тетюхинского районного Совета депутатов трудящихся от 29 декабря 1956 года № 405 «Об образовании избирательных округов по выборам в Тетюхинский районный Совет депутатов трудящихся» по Тетюхинскому поселковому Совету среди перечисленных улиц избирательных округов №№ 7-19, улица Арсеньева в п.Тетюхе не значится.

ИСПОЛНИТЕЛЬНЫЙ КОМИТЕТ ТЕТЮХИНСКОГО РАЙОННОГО СОВЕТА ДЕПУТАТОВ ТРУДЯЩИХСЯ.

120

Р е ш е н и е № 405

от 29 декабря 1956 года.

" Об образовании избирательных округов по выборам в Тетюхинский районный Совет депутатов трудящихся."

ТЕТЮХИНСКИЙ ПОССОВЕТ.

101

Избирательный округ № 7.

Пос. Тетюхе, ул. Берзинская, Партизанская.
/центр - семилетняя школа № 9/.

Избирательный округ № 8.

Пос. Тетюхе ул. Коржовская, Северная.
/центр-семилетняя школа № 9/.

Избирательный округ № 9.

Пос. Тетюхе, ул. Советская вся.
/центр - сердняя школа № I/.

Избирательный округ № I0.

Пос. Тетюхе ул. Первомайская все нечетные номера домов.
/центр- средняя школа № I/.

Избирательный округ № II.

Пос. Тетюхе ул. Сухановская, Первомайская все четные номера домов, Заречье - от Дворца культуры до дома № 20.
/центр- Дворец Культуры/.

Избирательный округ № I2.

Пос. Тетюхе, населенные пункты Горбуша, Садовый, 3-й раз"езд, 2-й раз"езд, Скала и Довгалевка.
/центр - клуб поселка Горбуша/.

Избирательный округ № I3.

Пос. Тетюхе, ул. Лазо, Архиповская/.
/центр - школа рабочей молодежи/.

Избирательный округ № I4.

Пос. Тетюхе, ул. Осипенко до лесхоза, Комсомольская с дома № I до дома № I5, Заречье - от дома № I до дом № 7.
/центр - школа рабочей молодежи/.

Избирательный округ № I5.

Пос. Тетюхе, ул. Пионерская, Брудеровский распадок.
/центр - средняя школа № 2/.

Избирательный округ № I6.

Пос. Тетюхе, ул. Осипенко от лесхоза до конца улицы, Комсомольская четные номера от дома № I4 до перешейка.
/центр - средняя школа № 2/.

Избирательный округ № I7.

Пос. Тетюхе, ул. Комсомольская нечетные номера от дома № I5-а

до дома № 4 ,Набережная,Заречье от дома № 21 и вверх все дома до перешейка.

/ центр - средняя школа № 2/.

Избирательный округ № 18.

Населенный пункт Горелое от перешейка весь старый поселок, строительный участок Нежданка и левая сторона поселка по трассе до Синего моста.

/центр - клуб поселка Горелое/.

Избирательный округ № 19.

Населенный пункт Горелое вся правая сторона от метеостанции до Резанного ключа.

/центр - клуб поселка Горелое/.

ПРЕДСЕДАТЕЛЬ
ИСПОЛНИТЕЛЬНОГО КОМИТЕТА ТЕТЮХИНСКОГО
РАЙОННОГО СОВЕТА ДЕПУТАТОВ ТРУДЯЩИХСЯ- /И.ТИТОВ/.

СЕКРЕТАРЬ
ИСПОЛНИТЕЛЬНОГО КОМИТЕТА ТЕТЮХИНСКОГО
РАЙОННОГО СОВЕТА ДЕПУТАТОВ ТРУДЯЩИХСЯ- /О.ФИЛИПЧЕНКО/

Решение Исполнительного комитета Тетюхинского поселкового Совета депутатов трудящихся от 18 апреля 1957 года № 8 «Об утверждении председателей уличных комитетов Райцентра» указывает на отсутствие улицы Арсеньева в п.Тетюхе по состоянию на апрель 1957 года:

Р Е Ш Е Н И Е №..6...

42

ЗАСЕДАНИЯ ИСПОЛКОМА ТЕТЮХИНСКОГО ПОСЕЛКОВОГО СОВЕТА ДЕПУТАТОВ ТРУДЯЩИХСЯ.

ОТ 18 АПРЕЛЯ 1957ГОДА.

" Об утверждении председателей уличных комитетов Райцентра"

Исполком Тетюхинского поселкового Совета депутатов трудящихся Р Е Ш А Е Т:

Утвердить председателей уличных комитетов следующих товарищей:

1. ЗИНИНУ Елену Трофимовну по улице Коржовской от Райвоенкомата до горноспасательного отряда. (Кор. 57-61)

2. ЛИТВИНОВУ Марию Сергеевну от магазина № 15 до автобазы "Сихали". (Кор. 6-8)

3. ЯКИМЧУК Зинаиду от РО Милиции до райвоенкомата.

4. ЖОЛНЫХ Вассу Георгиевну от образцовых общежитий ЖКО "Сихали" до магазина № 15. (Пер. 6-9.

5. ШУЛУБИНУ Марию Степановну ул.Березинская правая сторона от моста до конца. (Берз. 36)

6. САВТОВСКОГО Кирилла Васильевича ул.Березинская левая сторона до конца.

7. ДУЛЧИКОВА Семена Павловича ул. Партизанская левая сторона до рудника Верхнего. (Парт. 13-1)

8. ДЕМЕНТЬЕВУ Евдокию Даниловну ул.Партизанская правая сторона до рудника Верхнего. (Парт. 29-2)

9. БАРАНОВУ Татьяну Егоровну ул. Березинская дома ЖКО и частный сектор до дома Снаглова.

10. ДОВЖЕНКО Екатерину Федоровну по ул. Первомайской дома № 26-48.

ВИЧКОВУ Евгению Федоровну по ул. Первомайской дома треста № 19,21,23. (Пер. 23-1)

КИРИЛЕНКО Анну Алексеевну по ул. Первомайской дома ЖКО № 25-45 (Пер. 31-15)

СТЕПАНЩЕВ Михаил Васильевич по ул. Первомайской от дома № 2 до детского садика. (Сух. 5-2)

ШПУНОВУ Нину Федоровну по ул. Сухановской дома № 31-47

ПУХКАЮ- Александра Яковлевна ул. Сухановская дом № 7-21.

ЧЕПРАКОВА Зоя Сергеевна ул. Советская от дома связи до цеха безалкогольных напитков. (Пер. 20-1)

ТАТАРИНЦЕВ Иван Федорович ул Советская от переезда до хлебозавода.

КОВЧЕНКО Зинаида Ивановна ул. Советская № 1-до 12. (Сов. 5-3)

ГРИГОРОВИЧ Анастасия Васильевна ул. Советская от хлебозавода до конца.

КОНОПЛЕНКО Мария Антоновна Брудеровский распадок левая сторона против течения и увал.

ВЕГУН Татьяна Захаровна Брудеровский распадок правая сторона и увал. (Брудер.)

СКОРИКОВ Николай Иванович ул. Осипенко пос. Треста (Осип. 31-3

ЛАВРИНОВИЧ Леонид Захарович ул. Осипенко пос. треста (Осип. 23-3)

САПЕЛКИНУ Ирину Никифоровну ул. Лазо по линии железной дороге. (Лазо 8)

ЖЕЛТУХ Мария Ильинична ул. Осипенко дом № 2-8 (Осип. 7)

ЕРМАКОВА Антонина Николаевна ул. Осипенко д 7-11

ТАРАНТАЕВ Марк Ефстифеевич ул. Архиповская Дом № 2-6 (Арх. 3-7)

СЕРЕГИН Андрей Панфилович ул. Архиповская до № 7-10.

ПРИХОДЬКО Марк Афонасьевич ул. Лазо дом № 7-14 (Лазо 12-2)

ДОБРОВОЛЬСКАЯ Полина Иосифовна ул. Комсомольская 1-17 (Комс. 15-11)

ВАРАКОВА Анна Кузьминична ул. Комсомольская д 18-31.

32. Колесник Анна Никифоровна- ул.Набережная д № 17-21:

33. ЛАЗОНИНА Галина Ивановна ул.Набережная дом № 23-29.

34. АНДРЕЕВА Лидия Евграфовна пос.Горелое.

35. АНИЩЕНКО Валентина Константиновна пос.Горелое.

ПРЕДСЕДАТЕЛЬ ИСПОЛКОМА
ТЕТЮХИНСКОГО ПОССОВЕТА- /Я.ЕРМЯКОВ/.

Решением Исполнительного комитета Тетюхинского районного Совета депутатов трудящихся от 12 июня 1957 года № 155 «Утверждение мероприятий по выполнению наказов избирателей» принято решение об упорядочении названий улиц в пос.Горелое:

ИСПОЛНИТЕЛЬНЫЙ КОМИТЕТ ТЕТЮХИНСКОГО РАЙОННОГО СОВЕТА ДЕПУТАТОВ ТРУДЯЩИХСЯ.

р е ш е н и е № 155

от 12 июня 1957 года.

" Утверждение мероприятий по выполнению наказов избирателей ."

Наказы избирателей Тетюхинского района данные депутату Приморского краевого Совета депутатов трудящихся тов. АБРАМОВУ А.А. по 13П избирательному округу.

Наименование наказов	Решение райисполкома
10.Решить вопрос о благоустройстве поселка в СУ-4. /упорядочить нумерацию и дать названия улиц/.	Райкомхозу и поссовету упорядочить названия по пос.Горелому.

ИСПОЛНИТЕЛЬНОГО КОМИТЕТА ТЕТЮХИНСКОГО
РАЙОННОГО СОВЕТА ДЕПУТАТОВ ТРУДЯЩИХСЯ- /И.ТИТОВ/.

СЕКРЕТАРЬ
ИСПОЛНИТЕЛЬНОГО КОМИТЕТА ТЕТЮХИНСКОГО
РАЙОННОГО СОВЕТА ДЕПУТАТОВ ТРУДЯЩИХСЯ- /О.ФИЛИПЧЕНКО/.

При дальнейшем полистном просмотре решений Исполнительного комитета Тетюхинского поселкового Совета депутатов трудящихся за 1957 год, сведения об образовании (переименовании) улицы Арсеньева в п.Тетюхе не обнаружены, документы по основной деятельности райкомхоза за 1957 год на хранение не поступали.

Первое упоминание об улице Арсеньева в п.Горелое обнаружено в решении Исполнительного комитета Тетюхинского районного Совета депутатов трудящихся от 24 октября 1957 года № 305 «Об отводе земельных участков под индивидуальное строительство. Согласно этому документу:

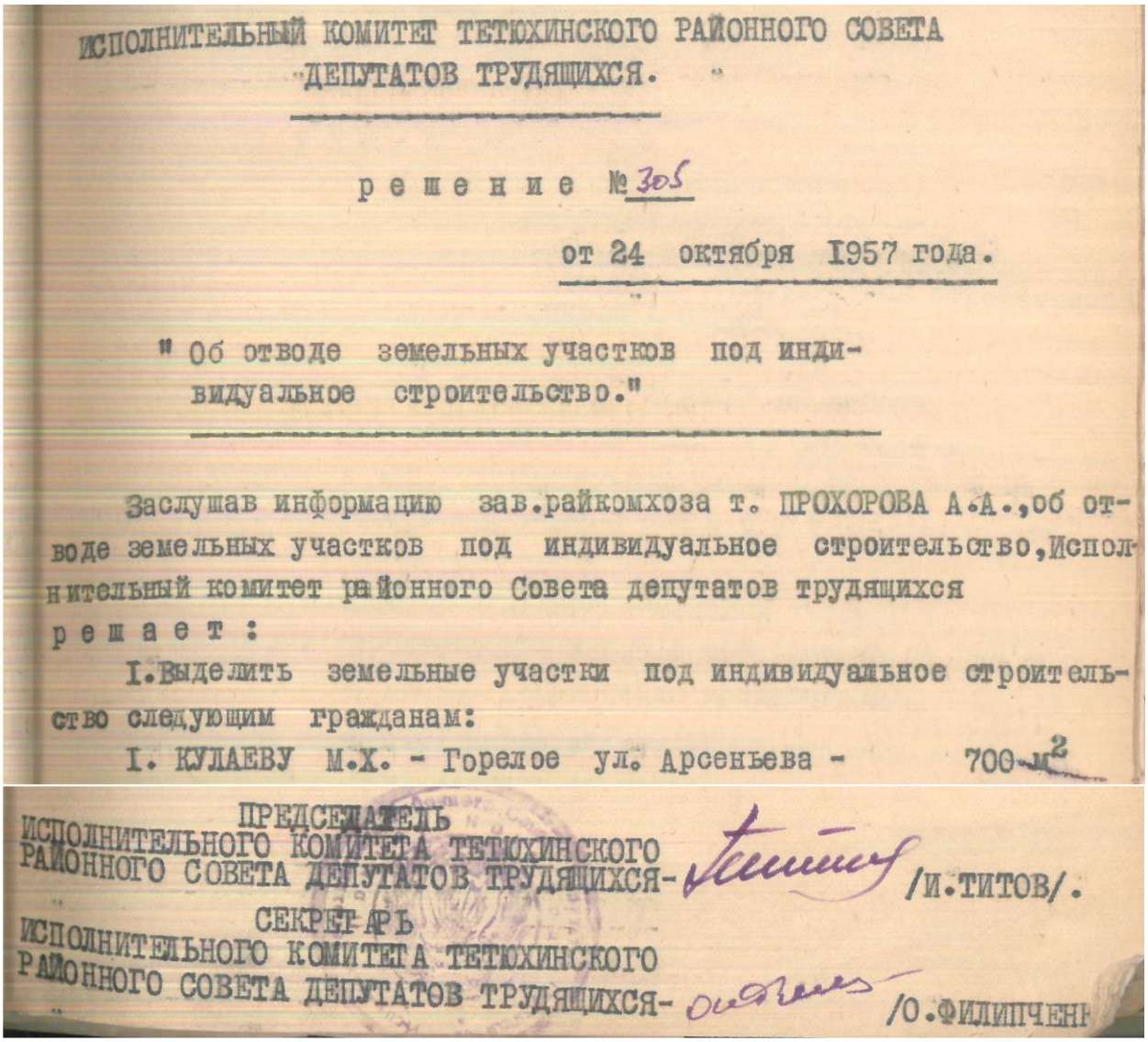

ИСПОЛНИТЕЛЬНЫЙ КОМИТЕТ ТЕТЮХИНСКОГО РАЙОННОГО СОВЕТА ДЕПУТАТОВ ТРУДЯЩИХСЯ.

решение №305

от 24 октября 1957 года.

"Об отводе земельных участков под индивидуальное строительство."

Заслушав информацию зав.райкомхоза т. ПРОХОРОВА А.А.,об отводе земельных участков под индивидуальное строительство,Исполнительный комитет районного Совета депутатов трудящихся

решает:

I.Выделить земельные участки под индивидуальное строительство следующим гражданам:

I. КУЛАЕВУ М.Х. - Горелое ул. Арсеньева - 700 м²

ПРЕДСЕДАТЕЛЬ ИСПОЛНИТЕЛЬНОГО КОМИТЕТА ТЕТЮХИНСКОГО РАЙОННОГО СОВЕТА ДЕПУТАТОВ ТРУДЯЩИХСЯ- /И.ТИТОВ/.

СЕКРЕТАРЬ ИСПОЛНИТЕЛЬНОГО КОМИТЕТА ТЕТЮХИНСКОГО РАЙОННОГО СОВЕТА ДЕПУТАТОВ ТРУДЯЩИХСЯ- /О.ФИЛИПЧЕНК

В ходе поисков установлены хронологические рамки принятия решения об образовании улицы Арсеньева в п. Тетюхе: июнь – октябрь 1957 года.[7]

[7] Материалы из фондов Архивного отдела Администрации Дальнегорского городского округа: Ф.1. Оп.1. Д.62 Лл.120-124; Д.64, Д.65 Лл.155-160, 66, Д.67 Л.39, Д.58. Л.77, Д.69, 70, 71, 72, 73, 75, 76, 77, 78; Ф.8. Оп.1. Д.4 Л.44, Д.3. Лл.38-39; Ф.16. Оп.1. Д.1 Лл.96-98; 2, 3, 4, 5, 6., Д.10. Лл.42-44.

В.В. Колпаков

Из старых публикаций и архивных материалов

От составителя

Один из первых населённых пунктов Дальнегорского городского округа – Каменка (до 1951 года - Макарово). Большинство относит его основание к 1907 году. Однако, просматривая различную справочную литературу дореволюционных лет издания, сталкиваешься с разночтением дат основания деревни Макарово – 1907, 1909, 1911. Это, конечно, требует своего исследователя, кропотливой работы в архивах.

В Российском государственном историческом архиве Дальнего Востока (РГИА ДВ) имеется множество фондов, где могут быть дела об основании деревни Макарово. К примеру, фонд 179 «Ключевское волостное правление с. Ключи Приморской области», куда относилось Макарово, содержит документы 1907-1921 годов. А в делах фонда 103 «Заведывающий водворением переселенцев и исполняющий обязанности крестьянского начальника 7-го участка Приморской области» можно найти сведения и об основании деревни Макарово. В частности, дела имеющие в названии наименование «Макарово – Макаровского» (по сведениям Хохлова В.П.):

Ф.103, оп.1, д.108. Сведения о наложении взыскания на макаровского сельского старосту крестьянина Афонина Е. 1913 г.

Ф.103, оп.1, д.223. О постройке школьного здания в с. Макарово. Март 1914 г.

Ф.103, оп.1, д.412. О наложении взыскания на макаровского сельского старосту Шемякина. Ноябрь 1916 г. – март 1917 г.

Ф.103, оп.2, д.37. Постройка дорог Тетюхе - Макаровка, 1914 г. (Общие положения и сметы о строительстве. Начиная с листа № 9 – материалы об опеке над сиротами крестьян!!!)

Не претендуя на роль первооткрывателя, я лишь собрал воедино некоторые опубликованные справочные материалы и архивные документы, просмотренные и прочитанные лично. Сгруппировав их по годам упоминания переселенческого участка Мутухэ, реки Мутухэ и селения Макарово.

Для ощущения колорита тех времён описание из лоции 1904 года оставлено в дореволюционной орфографии.

«Метрическая книга данная из Владивостокской духовной консистории причту 1-й походной церкви, Ольгинского подрайона 9 округа для записи родившихся, браком сочетавшихся и умерших на 1911 год» впервые упоминает участок Мутухэ 3 июля 1911 года в части первой «О родившихся» на лл. 11 об.-12 упомянуты восприемники крещёного:

Запись № 27м. 15 февраля 1911 г. родился Павел, крещён 3 июля. Родители: крестьянин д. Монастырки Павел Фаддевич Фирсов и Домна Карповна. Восприемники: **крестьянин участка Мутухэ Фёдор Андреевич Богомолов и жена крестьянина той же деревни Васса Иосифовна Авксентьева.** Иеромонах Иосаф.

Больше в метрических книгах походной церкви за 1908-1911 года ни Макарово, ни Мутухэ не упомянуты – ни крестилось, ни браком сочетавшихся, ни умерших.

Документы из архива Дальнегорского городского округа показывают, как добивались переименования села Макарово в поселок Мутухэ. Эпопея окончилась в 1951 году - Макарово было переименовано в Каменку.

1904

Заливъ Опричникъ и рѣчка Мутуха. Въ широтѣ 44°26½' N-ой врѣзается въ берегъ небольшая бухта ***Опричникъ,*** которая можетъ служить хорошимъ укрытіемъ при вѣтрахъ отъ W-та до NO-та. Шириною около 1 мили, бухта вдается въ берегъ на ½ мили; по обѣимъ сторонамъ ея входа поднимаются два высокихъ утесистыхъ мыса, берега же низменны, пологи и покрыты растительностью; исключеніе составляетъ только сѣверный, возвышенный, покрытый дубомъ, березой и вязомъ берегъ. Въ сѣверо-восточномъ углу

бухты впадаетъ рѣка ***Мутуха*** съ болотистыми, заросшими травой берегами, имѣющая ширину при устьѣ менѣе кабельтова. Вода въ этой рѣкѣ очень хорошая, но баръ рѣки, глубиною 6 футъ[8], позволяетъ входить только катерамъ и барказамъ, при томъ же онъ каменистъ. Баръ рѣки ***Мутуха*** постоянный и, перейдя его, малыя суда могутъ швартовиться къ берегу за сѣвернымъ входнымъ мысомъ, гдѣ глубина 8 -10 футъ.

Лучшее якорное мѣсто находится на SW въ разстояніи ½ мили отъ устья рѣки, на глубинѣ 6 саж., при песчаномъ грунтѣ.

Берегъ между устьемъ рѣки ***Тютиха*** и заливомъ ***Опричникъ*** приглубый, имѣя очень близко глубины 12 -17 саж. Море къ SO-ту отъ залива ***Опричникъ*** въ разстояніи 11 -12 миль имѣетъ 90 и болѣе саженъ глубину.

Астрономическій пунктъ. На W-омъ берегу залива ***Опричникъ*** Лейтенантомъ Елагинымъ опредѣленъ астрономическій пунктъ въ широтѣ 44°26'22" N-й и долготѣ 135°59'24" O-й отъ Гринвича.

Заливъ ***Опричника,*** въ англійскихъ руководствахъ называемый бухтой «***Shelter bay»,*** отстоитъ, отъ залива Св. Владиміра въ 39 миляхъ къ NNO-ту. Отъ него берегъ на разстояніи 22 миль направляется къ N-ду до залива Рында, т. е. до мыса Якубовскаго, сохранняя общее направленіе къ NO-ту. На этомъ протяженіи берегъ также возвышенъ, но значительныя глубины (50-60 саж.) подходятъ къ S-й половинѣ его ближе, чѣмъ въ другихъ мѣстахъ между заливами Св. Владиміра и Рында, имѣя тотъ же грунтъ - камень и песокъ.[9]

<u>1906</u>

Заливъ Опричникъ и рѣчка Мутуха. (Стр. 54) По донесенію командира миноносца «Безпощадный», въ 1906 г. наименьшая глубина на барѣ рѣки Мутухи была 3 фута. Фарватеръ, глубиною 3 - 4 фута, идетъ подъ лѣвымъ берегомъ рѣки. Высота прилива около 2-3 футъ.

Якорное мѣсто. Судамъ съ осадкой 15-16 футъ рекомендуется становиться на якорь на глубинѣ 7-8 саженъ, къ западу отъ мыса Сигнальнаго, въ разстояніи отъ него около ¼ мили; грунтъ - песокъ.[10]

После встречи с г. Рубинским вопрос колонизационный в районе Ольги, Тадуши, Тютихэ, Ахобе, **Мутухэ** и т. д. надо считать окончательно решённым этим землемером, и потому в этом отношении здесь я работать не буду, а главное своё внимание перенесу на ту сторону Сихотэ-Алиня к Ото… [с. 42]

18-го Сентября 1906.

Итак, мы пошли дальше на р. Мутухэ. Путь наш лежал по притоку реки Ахобе на северо восток. День был холодный. Ветер дул порывисто. Люди и кони зябли. Скоро долина р. Ахобе осталась позади. Гранатман со Степкой вернулись на р. Тютихэ за маслом и образчиками горного хрусталя, а кстати осмотреть и нефтяной источник. Едва мы вошли в лес, как под прикрытием деревьев стало теплее. Когда мы переваливали первый хребет выскочила дикая коза. Ребята по ней открыли огонь, кажется ранили, но она ушла. Зверовая собака пошла с нами. Пройдя болотистую равнину р. Игоу мы снова скоро стали

---

[8] Для справки: фут – 30,48 см; сажень – 213,36 см; миля морская – 1852 м; кабельтов морской – 185,2 м.

[9] Лоция Северо-западной части Восточнаго океана. Часть II-я: Западные берега Японскаго моря и Татарскаго пролива от мыса Поворотнаго до мыса Лазарева, Амурский лиман с его берегами, каналами и с Северным рейдом, бассейн реки Амур с ея притоками, восточный берег Татарскаго пролива от мыса Погоби на Сахалине до мыса Крильон, острова Монерон, Рийсири и Рефунсири, пролив Лаперуза с южным берегом острова Сахалина и северо-западным берегом острова Мацмая и общий очерк острова Сахалина. / составил Лейтенант С. Де-Ливрон. - Санкт-Петербург: Изд. Главнаго гидрографическаго Управления Морского Министерства. (Тип. Морского Министерства). 1904 – с. 54-55.

[10] Дополнение к II части Лоции Северо-западной части Восточного океана издания 1904 года. Исправлено по 1 января 1910 года. - Санкт-Петербург: Изд. Главного гидрографического Управления Морского Министерства. (Тип. Морского Министерства). 1910 – с. 7.

подниматься на перевал. Таких перевалов на нашем пути в этот день было пять. Вся местность эта представляет из себя (над строкой вписано «пологий горный») склон к морю, изрезанный водой, по распадкам долин текут ручьи и маленькие речки. До сего времени нам на каждом шагу попадались только камни. Теперь картина резко переменилась - множество болотистых долин с [кислыми] травами, пустынная - имеет печальный вид. Всё-же и здесь подпочва - камень, и верхний слой кремнистая земля и глина - что и создало всюду, даже на самых перевалах болота. На последнем перевале мы встретили Рубинскаго он мне сообщил, что наши ребята убили много зверя и теперь не знают, что делать с мясом. Наконец мы вышли и на р. Мутухэ. Что касается до растительного царства, то здесь растет обыкновенная растительность, какая бывает на берегу моря. Лес состоит почти исключительно из дуба, а берега речек усажены сплошь кустами тальника, ивы и изредка ольхой, имеющей вид дерева. Однообразный [жесткий] ровный сухой ковер болотных трав лежит всюду покровом вдоль ручьев и по голым перевалам. Слева высокие громадные горы, которые казались одиноко стоящими великанами. Это отроги Сихота Алиня, но не ближние, а лишь побочные его сыны. Рано мы пришли на р. Мутухэ. Здесь было всё благополучно. Люди здоровы и лошади в хорошем сравнительно теле. Сегодня уже некогда было заниматься исследованием окружающей местности и потому это было отложено до завтра. По словам нижних чинов на р. Мутухэ очень много зверя, в том числе и медведей. Я решил заняться охотой именно в этом месте и попытать счастья на мишку косолапого. [с. 63-64][11]

Статистическая ведомость китайского населения в прибрежном районе к северу от Зал[ива] Св[ятой] Ольги в 1906-1909 гг.

Название реки – р. Мутухэ. Название поселка или деревни – Мутуха. Число фанз – 2. Число жителей: мужчин – 10; женщин - -; детей - -; всего – 10. Когда собраны сведения – 1906 г. [с. 223]

Статистическая ведомость китайского населения в прибрежном районе к северу от Зал[ива] Св[ятой] Ольги и в истоках притоков р. Уссури к западу от Сихотэ-Алиня в 1906-1909 гг.

Название рек – р. Мутухэ. Название поселка – -. Число фанз – 1. Число жителей: мужчин – 4; женщин - -; детей - -; всего – 4. Когда собраны сведения – 1906 г. [с. 229][12]

1909

…От реки Тютихи на север идут почти рядом две слабых тропы, разделённые между собой только небольшим кряжем. Обе тропы болотистые в тех местах, где они проходят низами, и сухие там, где тянутся по склонам гор и на перевалах. На р. Ахобэ эти две тропы сходятся в одном месте около земледельческой фанзы китайца, которую мимо пройти нельзя. Движение по ней колёсных обозов совершенно невозможно.

Дальнейший путь представляет из себя всё ту же тропу с качествами, как и предыдущую. Болотистая и даже вязкая в низинах она на всём своем протяжении пересекает несколько безымянных речек. Немного не доходя до моря у самой корейской фанзы, единственной в бухте Опричник, тропа поворачивает на север и идёт вверх по р. Мутухэ.

На этом участке путь до перевала чрезвычайно каменист и движение по нему очень затруднительно даже для пеших людей, не говоря уже о вьючных конях. Глубокие расщелины между камнями и корнями деревьев представляют из себя настоящие ловушки, из которых иногда бывает трудно освободить провалившуюся ногу. Опасения попортить или поломать ноги коням делают эту часть пути труднопроходимой. Надо удивляться, как

[11] Полевые дневники экспедиции В.К. Арсеньева 1906 года (продолжение) // Записки Общества изучения Амурского края. Том XXXVII. Выпуск 1. – Владивосток, 2004. – С. 42, 63-64.

[12] Арсеньев, В.К. Краткий военно-географический и военно-статистический очерк Уссурийского края 1901-1911 гг. – Хабаровск, типография штаба Приамурского военного округа, 1912. – С. 223, 229.

местные горные китайские лошадки и притом некованые, как-то исхитряются ходить по этой тропе и еще нести на себе значительные грузы.

За перевалом тропа спускается к морю...[13]

1911

Р[ека] Мутухэ впадает в залив Опричник. Она течет с севера, а три свои притока р.р. Оленью, Медвежью и Зверовую она принимает с запада. Длина р. Мутухэ 12 верст, длина притоков по 10 верст.

Река имеет характер горный, таежный. Истоки её находятся в больших горах, подходящих огромным выступом к самому морю.

Долина узкая и вся покрыта лесом, который на защищенных от морского ветра склонах гор гуще и высокоствольнее. Лес строевой, большого размера и отличного качества. Правая сторона покрыта лиственным редколесьем. Такой же лес и в нижнем течении р. Мутухэ и на всех её притоках. Нижняя часть долины покрыта сухостойным лесом. Вся долина во время дождей затопляется, следы наводнений видны повсюду.[14]

1912

Ключевская волость Ольгинского уезда Приморской области

Название селения – **Макарово (Опричник)**. Год образования селения – **1909**. Число населения: Мужчин – **20**. Женщин – **15**. Обоего пола – **35**.[15]

1913

Ключевская волость Ольгинского уезда Приморской области

Название селения – **Макарово (Опричник)**. Год образования селения – **1909**. Число населения: Мужчин – **20**. Женщин – **15**. Обоего пола – **35**.[16]

Земельный отвод Приморского переселенческого района

Ольгинский уезд, Ключевская волость

№ по порядку **663**

№ по карте **603**

Название участка **Мутухэ (Опричник)**

Название селений **Макарово**

Год утверждения участка **1910**

Год образования селения **1907**

---

[13]Маршрут № 15. Описание пути от поста Святой Ольги вдоль морского побережья в бухту Терней. Рекогносцировка штабс-капитана Гирундова, 1909 год. // Дальний Восток. Приложение к 2-му тому. Маршруты и описание путей Приморской области. – Санкт-Петербург: Главное управление генерального штаба, 1911. – С. 99-100.

Арсеньев, В.К. Краткий военно-географический и военно-статистический очерк Уссурийского края 1901-1911 гг. – Хабаровск: Типография штаба Приамурского военного округа, 1912. – С. 65.

[14]Дальний Восток. Том1-й. Военно-географическое описание. Часть 2-я. Гидрография. /Под общей редакцией Генерального штаба полковника Болховитинова. Составил Генерального штаба подполковник Надежный. – Санкт Петербург: Главное управление генерального штаба (Отдел Генерал-квартирмейстера), 1911. – С.507-508.

[15] Памятная книжка Приморской области на 1912 год: Издание Приморского областного статистического комитета. – Владивосток: Типография Приморского областного правления, 1912. – Отдел II. С. 30.

[16]Список населенных пунктов Приморской области, ярмарок и почтово-телеграфных учреждений, железнодорожных станций и волостных правлений, производящих почтовые операции. – Владивосток: Типография Приморского областного правления, 1912. – С.30.

Список населенных пунктов Приморской области. 2-е исправленное и дополненное издание Приморского областного Статистического комитета. – Владивосток: Типография Приморского областного правления, 1913. – С.30-31.

В участке земли[17]:
Удобной: Пашня **1;** Луга **145;** Степи: Сухой **961;** Сырой **---;** Лесу **553;** Итого **1660**
Неудобной: Болот **24;** Каменистых мест **678;** Прочей неудобной **63;** Итого **765**
ВСЕГО **2425**
В том числе церковно-школьной земли **---**
Ёмкость участка: Норма наделения **15**[18]**;** Всего долей **110;**
Из того числа к 1 января 1913 года занято водворившимися **34**
Расстояния до
Уездного полицейского управления **с. Владимиро-Александровское - 405**
Ближайшей ж д станции или пристани **пристань Тетюхэ - 22**
Местожительства крестьянского начальника **пост Св Ольги - 137**
Волостного правления **с. Ключи - 36**
Почтового отделения пост **Св Ольги - 137**
Церкви **с. Владимиро-Мономахово - 22**
Школы **с. Владимиро-Мономахово - 22**
Врачебного или фельдшерского пункта **с.Богополь - 61**
Ближайшего населенного пункта **деревня Лидовка – 14**
Краткое описание участка (рельеф, почва, водообеспеченность, дороги и прочее):
Участок лесостепной, расположен по морскому берегу и представляет неширокую окаймленную горами долину р. Мутухэ. Почва суглинистая, глинистая и каменистая. Лесом и водой обеспечен. Сообщение морем и по имеющимся дорогам.[19]

1914

Ключевская волость Ольгинского уезда

д. Макаровка. 1 кл[ассное] мин[истерское] учил[ище] учитель **Краснов,** Ив[ан] Пав[лович].[20]

1915

Ключевская волость Ольгинского уезда

д. Макаровка. 1 кл[ассное] мин[истерское] учил[ище] учитель **Краснов,** Ив[ан] Пав[лович].[21]

---

[17] Для справки: площади даны в десятинах 1 десятина = 2400 кв саженей = 1,09 га = 10 090 м^2; расстояние в верстах 1 верста = 500 саженей = 1,0668 км.

[18] Для справки: земельный надел переселенцам выделялся на мужскую душу в семье, т.е. при количестве мужских душ в семье 5 – ей был положен надел 75 десятин. До 1900 года выделялось 100 десятин на семью.

[19] Справочная книга о земельных отводах в Приморском переселенческом районе. Составлена к 1 Января 1913 года. – Владивосток: Электро-Типография Т-ва «Владивостокское печатное дело Попова и Ветовецкого», 1913. – С. 316-317.

[20] Памятная книжка Приморской области на 1914 год: Издание Приморского областного статистического комитета. – Владивосток: типография Приморского областного правления, 1914. – Отдел I. С. 162.

[21] Памятная книжка Приморской области на 1915 год: Издание Приморского областного статистического комитета. – Владивосток: типография Приморского областного правления, 1915. – Отдел I. С. 155.

Список памятников старины в Южно-Уссурийском крае, не осмотренных и не описанных Ф.Ф. Буссе, К.Н. Кропоткиным и подполковником Арсеньевым

……

№ 6. Длинный вал, пересекающий **р. Мутухе**. - Идёт от моря. Наткнуться на него можно, идя по тропе вверх по реке в 8-9 верстах от устья.
№ 7. Если стоять лицом от моря вверх по **р. Мутухе** (смотреть на запад), то с левой стороны при подъёме на террасу надо искать следы старинной дороги.

……..

12/VIII/1915. В. Арсеньев.
г. Хабаровск - Музей

Список является, по всей видимости, приложением к письму К.М. Пеллю. Печатается по автографу В.К. Арсеньева (Архив ОИАК. Ф. 106. Оп. 1. № 81).[22]

Макарово. Год образования пункта – **1911.** Число дворов – **31.** Число населения: мужчин – **62**; женщин – **58**; Обоего пола – **120.**
Название ближайшей: почтово-телеграфной конторы – **Рудник Тетюхэ;** церкви – **Владимиро-Мономахово;** школы - **местная.**
Какими промыслами и сколько семей в селении занимается: рыбным – **16,** бондарным – **2,** столярным – **3.**
Ближайшие: город (уездный) – **Владимиро-Александровское – 405 в.;** пристани – **бухта Тетюхэ – 22 в.**[23]

Селение Макарово. Всего населения: Семей – **27**. Мужчин – **61**. Женщин – **61**. Итого – **122**. В том числе русского приписного (юридического): Семей – **27**, Мужчин – **61**. Женщин – **61**. Итого – **122.**[24]

1916

Ключевская волость Ольгинского уезда

д. Макарово. 1 кл[ассное] мин[истерское] учил[ище] учитель **Краснов,** Ив[ан] Пав[лович].[25]

1923

Приморская область, Владивостокский уезд, Тетюхинская волость

Макарово, селение. Расстояние от волостного центра – **25** верст. Ближайшая пристань – Тетюхе **– 25** верст. Число хозяйств – **23.** Население**.** Мужчины: Всего – **49,** в том числе в возрасте 18-60 лет - **25**. Женщины: всего – **42,** в том числе в возрасте 16-55 лет - **20**. Оба пола - **91**. Число грамотных: Мужчин - **24**. Женщин - **6**. Промыслы**.** Хозяйств с промыслом - **5**. Всего промышленников - **5**. Род промыслов (число промышленников – случаев занятия

[22] Арсеньев В.К. Труды по археологии притихоокеанской России / Составление, редакция, вступительное слово Д.Л. Бродянского/ Тихоокеанская археология. Выпуск 19. Владивосток, издательство Дальневосточного университета, 2010 – С. 99.
[23] Список населенных мест со статистическими данными о каждом поселении, составленный по официальным сведениям. / Приморский областной статистический комитет. – Владивосток: Типография Приморского областного правления, 1915. – С. 86-87.
[24] Населенные и жилые места Приморского района. Крестьяне. Инородцы. Желтые. Перепись населения 1 – 20 июня 1915 года. (Министерство земледелия. Приморский переселенческий район. Статистический отдел). – Владивосток: Типография Приморского областного правления, 1915. – С. 48-49.
[25] Памятная книжка Приморской области на 1915 год: Издание Приморского областного статистического комитета. – Владивосток: Типография Приморского областного правления, 1916. – Отдел I. С. 125.

промыслом): В промышленности, транспорте и торговле: Самостоятельных производителей - **1**. Наемных рабочих и служащих **– 1.** Обрабатывающая промышленность **- 2**. Лошадей: Всего – **54,** в том числе: рабочих - **33**, жеребят до 1 года - **8**. Крупного рогатого скота: Всего – **100,** в том числе: коров - **37**, молодняка старше 1 года - **26**, телят до 1 года - **32**. Овец: Всего **– 4.** В том числе взрослых – **3.** Коз **– 34.** Свиней: Всего - **46**. В том числе: свиней и боровов старше 1 года - **13**, подсвинков от 4-х месяцев до 1 года - **17**. Полевая пашня (десятин): Всего **– 39.** Полевого посева **– 39.** Посевы (десятин): Всего посева на пашне и приусадебной земле **– 41**. В том числе: Ржи **-7.** Пшеницы **– 9.** Овса **– 14.** Гречихи **– 3.** Бобов **– 1.** Картофеля **– 5.** Льна **– 1.** Конопли **- 1** (незначительные посевы кукурузы, чумизы, табака) Покосы – **33** десятины. Число хозяйств с ульями – **2.** У них ульев – **40**. Строения. Жилых - **21**. Нежилых - **11**. Сельскохозяйственный инвентарь. Плугов - **11**. Борон - **16**. Транспортный инвентарь**.** Саней - **7**. Телег - **16**. Лодок **– 3.**[26]

1926

Макарово. Расстояние от районного центра – 166 км. Макаровский сельсовет. Число хозяйств: Крестьянские – 25. Прочие - -. Всего – 25. Преобладающая народность: русские. Число хозяйств – 19. Население: Мужчин – 52. Женщин – 47. Всего – 99.

Лангоу. Макаровский сельсовет. Число хозяйств: Крестьянские – 4. Прочие - -. Всего – 4. Преобладающая народность: украинцы. Число хозяйств – 3. Население: Мужчин – 92. Женщин – 10. Всего – 19.

Школьный участок, хутор. Макаровский сельсовет. Число хозяйств: Крестьянские – 1. Прочие - -. Всего –1. Преобладающая народность: корейцы. Число хозяйств – 1. Население: Мужчин – 5. Женщин – 3. Всего – 8.[27]

1929

Дальневосточный край, Владивостокский округ, Ольгинский район[28], Макаровский сельсовет, с. Макарово.

Всего обследовано индивидуальных хозяйств – 8

Семейных: число семей – 4; у них едоков: мужчин – 9, женщин – 6, оба пола – 15.

Одиночек: мужчин – 4, женщин – , оба пола – 4.

Всего едоков во всех хозяйствах: мужчин – 13, женщин – 6, оба пола – 19.

Из них участвовавших в партизанских отрядах – 1.

Всего хозяйств крестьянского типа – 3.

У них: едоков – 10; земли (десятин/гектаров) - 5,93; посевы в поле и на усадьбе (десятин/гектаров) – 3,43.

Хозяйств не имеющих своего надела – 3. У них: едоков – 10; земли (десятин/гектаров) - 5,93.

Хозяйства граждан СССР – 3. У них: едоков – 10; земли (десятин/гектаров) - 5,93.

Хозяйства граждан вселившихся в край до 25 ноября 1922 г.: число хозяйств – 3, едоков - 10.

Хозяйства красноармейцев и граждан имеющих революционные заслуги: число хозяйств – 1, едоков - 6.

Лошади: число хозяйств имеющих лошадей – 2, у них лошадей – 6, в том числе рабочих – 2.

---

[26] Сельскохозяйственная перепись 1923 года на Дальнем Востоке. Выпуск 3. Поселенные итоги. – Хабаровск: Дальневосточное областное статистическое управление, 1925. – С. 302-305.

[27] Список населенных мест Дальневосточного края по материалам всесоюзной переписи населения 17 декабря 1926 года и Приполярной переписи 1926-1927 года. – Хабаровск – Благовещенск: Дальневосточный краевой статистический отдел, 1929. – С. 132-138.

[28] Для справки: Перепись корейского населения в Ольгинском районе проведена в августе месяце 1929 года.

Крупный рогатый скот: число хозяйств имеющих крупный рогатый скот – 1, у них голов скота – 3, в том числе рабочих – 1.
Постройки: число хозяйств, имеющих постройки – 2, у них построек: всего – 3, в том числе жилых – 2.[29]

1931

По промысловым районам
Промыслы ДГРТ в Мутухэ, входящие в Пластунский район, не подготовлены к ивасевой путине. Имеется только пять кавасаки и больше ничего. Нет даже плана путины для промыслов.[30]

1945

Решение № 336
Исполнительного комитета Тетюхинского районного Совета депутатов трудящихся
от 15 октября 1945 года

«О переименовании Макаровского с/совета в Мутухинский пос/совет»

Обсудив заявление коллектива рыбокомбината Мутухэ, решение Макаровского с/совета и руководствуясь постановлением ВЦИК и СНК СССР от 27 октября 1926 года, а также учитывая, что:

На территории Макаровского с/совета находится рыбокомбинат Мутухэ, промартель, почта, рыбкооп, проживают исключительно рабочие, нет ни одного колхоза.

Исходя из вышеизложенного Оргкомитет Приморского краевого Совета депутатов трудящихся по Тетюхинскому району – решает:

Вторично просить Исполнительный комитет Приморского краевого Совета депутатов трудящихся: преобразовать Макаровский с/совет в рабочий поселок Мутухэ.

Председатель Оргкомитета Приморского краевого Совета депутатов трудящихся по Тетюхинскому району. Мякишев

секретарь Оргкомитета Приморского краевого Совета депутатов трудящихся по Тетюхинскому району. Антонова[31]

1946

Решение № 394
Оргкомитета Приморского краевого Совета депутатов трудящихся
по Тетюхинскому району
От 30 ноября 1946 года

«О преобразовании Макаровского сельского Совета в Мутухинский поселковый Совет»

Вторично рассмотрев представленные материалы по преобразованию Макаровского сельского Совета в Мутухинский поселковый Совет Тетюхинского района Приморского края РСФСР, Оргкомитет Приморского краевого Совета депутатов трудящихся по Тетюхинскому району – решает:

---

[29] Итоги переписи корейского населения Владивостокского округа в 1929 году. / Дальневосточное краевое земельное управление. – Хабаровск-Владивосток, 1932. – С. 14-15.
[30] Ударный месячник путины. По промысловым районам. // Тихоокеанская звезда. (Хабаровск). – 1931. - № 154 (1836). – 14 июля. – С. 1.
[31] Архив Дальнегорского городского округа. Ф. 1, ОП. 1, Д. 9, Л. 60.

Учитывая, что население Макаровского сельского Совета составляют рабочие и служащие промышленных предприятий и государственных учреждений и с сельским хозяйством не имеет совершенно никакой связи, просить Приморский краевой Совет депутатов трудящихся войти с ходатайством в правительство РСФСР: а) о преобразовании Макаровского сельского Совета в Мутухинский поселковый Совет в прежних границах; б) о переименовании села Макарово в поселок Мутухэ.

Приложение: докладная записка плановой комиссии.

И.о. председателя Оргкомитета Приморского краевого Совета депутатов трудящихся по Тетюхинскому району. Беляков

Секретарь Оргкомитета Приморского краевого Совета депутатов трудящихся по Тетюхинскому району Антонова[32]

Докладная записка
О преобразовании Макаровского сельского Совета в Мутухинский поселковый Совет

Поселок Макарово расположен в устье реки Мутухэ, впадающей в залив Опричник. Расстояние до райцентра 70 километров. Связь с райцентром Тетюхе осуществляется до Пристань-Тетюхе по морю на катерах и дальше до рудника Тетюхе по узкоколейной железной дороге.

В Макарово расположены: рыбоконсервный завод Мутухэ, валовая продукция которого в неизменных ценах 1926-1927 гг. выражается в сумме 452,91 тыс. рублей; База обработки и засолки рыбы, электростанция, мехмастерская, деревообрабатывающая и бондарные мастерские, судоверфь для ремонта и постройки катеров, кустарно-промысловая артель «Победитель» с валовой продукцией 107,2 тыс. рублей.

Из культурно-бытовых учреждений имеются: семилетняя школа, обслуживающая в две смены 560 учащихся; больница на 10 коек, амбулатория на 25 тысяч приемов в год, детсад на 53 места, детясли на 30 мест, клуб на 150 мест, читальня на 10 мест.

Население поселка составляет:

а) рабочие рыбоконсервного завода и рыбобазы	- 367 чел.
их иждивенцы и дети	- 607 -″-
б) рабочие подсобной сельхозбазы завода	- 29 -″-
их иждивенцы и дети	- 43 -″-
в) рабочие и служащие советских учреждений	- 40 -″-
иждивенцы и их дети	- 52 -″-

Колхозов в Макаровском сельсовете нет.

Пятилетним планом намечено увеличение выпуска продукции рыбоконсервного завода вдвое по сравнению с 1946 годом. Значительно расширяется обрабатывающая база, расширяется судоверфь. Кустарно промысловая артель также удваивает выпуск валовой продукции.

Намечены постройки: Семилетняя школа на 280 человек учащихся; больница на 15 мест; новый клуб на 200 мест.

Рост населения обеспечивается исключительно за счет рабочих и служащих промышленных предприятий, артели и госучреждений.

Предпосылок для организации колхоза и развития сельского хозяйства – нет.

Все это дает право на образование в поселке Макарово не сельского, а поселкового Совета.

[32] Архив Дальнегорского городского округа Ф. 1, ОП. 1, Д. 13, Л. 112.

Мотивы переименования Макаровского сельсовета в Мутухинский поселковый Совет. Название поселка «Макарово» сохранилось с дореволюционного времени, присвоено в честь рыбопромышленника Макарова, эксплуатировавшего местное население.

В настоящее время во всех официальных названиях предприятий и учреждений фигурирует «Мутухэ» (по названию реки, например: «Мутухинский рыбозавод», «Мутухинский рыбкооп», «Мутухинская база обработки», Мутухинская артель «Победитель» и т.д.).

Большинство населения считает себя мутухинцами. Население района совершенно не знает названия «Макарово», а знает «Мутухэ» / переселенцы, рабочие промышленных предприятий. Поэтому не случайно население Макарово ставит вопрос перед Оргкомитетом Приморского краевого Совета депутатов трудящихся по Тетюхинскому району о переименовании Макаровского сельсовета в поселковый Совет Мутухэ.

Председатель плановой комиссии по Тетюхинскому району Городилов[33]

1947

Копия

Протокол

Общего собрания граждан села Макарово, Тетюхинского района, Приморского края

от 2 ноября 1947 года

Присутствовало 617 человек
Председатель собрания тов. Буренков
Секретарь собрания тов. Селиверстов
О преобразовании Макаровского сельского Совета в Мутухинский поселковый Совет

Слушали: Информацию председателя Макаровского сельского Совета депутатов трудящихся Тетюхинского района Приморского края тов. Лысенко о возбуждении ходатайства перед Оргкомитетом Приморского краевого Совета депутатов трудящихся по Тетюхинскому району о переименовании Макаровского сельского Совета в поселковый Совет Мутухэ.

В прениях выступило 10 человек.

Выступавшие товарищи отметили, что населенный пункт Макаровского сельсовета состоит исключительно из числа рабочих и служащих, которые занимаются на работе в предприятии рыбобазы Мутухэ, рыбкоопе, промартели и др[угих] советских и хозяйственных организациях. Колхозов нет.

Постановили: Просить Оргкомитет Приморского краевого Совета депутатов трудящихся по Тетюхинскому району ходатайствовать перед Крайисполкомом о переименовании Макаровского сельского Совета в поселковый Совет Мутухэ.

Председатель общего собрания села Макарово Буренков
Секретарь общего собрания села Макарово Селиверстов[34]

Протокол № 17

Заседания исполкома Макаровского сельсовета

от 2 ноября 1947 года

Присутствовали: депутаты Приходько Е.М., Лысенко И.Ф., Крылов, Селиверстов, Курочкин, Евдошенко, Рец.

[33] Архив Дальнегорского городского округа Ф. 1, ОП. 1, Д. 13, Лл. 113-113 об.
[34] Архив Дальнегорского городского округа Ф. 1, ОП. 1, Д. 18, Л. 116.

Повестка дня.

1. Рассмотрение протокола общего собрания граждан села Макарово, Тетюхинского района Приморского края от 2 ноября 1947 года о преобразовании Макаровского сельского Совета в Мутухинский поссовет.

Слушали: Информацию председателя Макаровского сельсовета депутатов трудящихся Тетюхинского района Приморского края тов. Лысенко о возбуждении в третий раз гражданами села Макарово ходатайства перед Оргкомитетом Приморского краевого Совета депутатов трудящихся по Тетюхинскому району о преобразовании Макаровского сельского Совета в поселковый Совет.

Решили: В связи с тем, что населенный пункт «Макарово» состоит исключительно их рабочих и служащих, ИТР промышленных, кооперативных предприятий, из работников советских и других хозяйственных организаций, отсутствие в населенном пункте колхозов - просит Оргкомитет Приморского краевого Совета депутатов трудящихся по Тетюхинскому району возбудить ходатайство перед Приморским крайисполкомом о преобразовании Макаровского сельского Совета в Мутухинский поселковый Совет.

Председатель Лысенко
Секретарь Курочкин[35]

Докладная записка
О преобразовании Макаровского сельского Совета в Мутухинский поселковый Совет

Село Макарово расположено в устье реки Мутухе, впадающей в залив Опричник. Расстояние до райцентра пос. Тетюхе – 70 километров. Связь с райцентром Тетюхе осуществляется до Пристань-Тетюхе по морю на катерах и дальше до пос. Тетюхе по узкоколейной желдороге.

В Макарово расположены:

1. Рыбоконсервный завод Мутухе.
2. База обработки и засолки рыбы.
3. Механическая, деревообрабатывающая и бондарная мастерские.
4. Судоверфь по ремонту и постройке катеров, кавасаки, барж.
5. Кустарно-промысловая артель «Победитель» с валовой продукцией в 120 тысяч рублей.

Из культурно-просветительных и бытовых учреждений имеются:

1. Семилетняя школа, обслуживающая в две смены учащихся.
2. Больница на 10 коек.
3. Амбулатория по 25 тысяч приемов в год.
4. Детский сад на 55 мест.
5. Детясли на 30 мест.
6. Клуб на 150 мест.
7. Читальня.
8. Баня пропускной способностью 35 человек.

Количество населения проживающего на территории сельсовета 1815 человек. В том числе старше 18 лет 866 человек по роду занятий:

Рабочих и служащих рыбобазы «Мутухе» … 415 чел.
Рабочих и служащих рыбкоопа …… 38 чел.
Кооперативных кустарей…….. 31 чел.
Служащих Советского учреждения…..…….50 чел.
Колхозников в Макаровском сельсовете нет.

[35] Архив Дальнегорского городского округа Ф. 1, ОП. 1, Д. 18, Л. 117.

Село Макарово имеет 213 домов, из которых 63 дома принадлежат предприятию рыбобазы Мутухе, их жилая площадь 3965 кв. метров, и 150 домов частных жителей с площадью 7150 кв. метров. Село разбито на улицы, имеется 6 улиц – протяженностью 20 километров, электроосвещение, завод и база имеют водопровод, село снабжается водой из колодцев. Село телефонизировано, радиофицировано.

Бюджет сельсовета на 1946 год был выполнен, на 1947 год назначено 127,2 тысячи рублей, выполнено на 1/XI/47 года.

Снабжение населения продуктами питания проводит Рыбкооп, имеющий: две торговые точки, хлебопекарню, столовую, подсобное хозяйство. Оборот Рыбкоопа составляет 3500 тыс. руб.

В пятилетнем плане намечено увеличение выпуска продукции рыбоконсервного завода вдвое по сравнению с 1946 годом.

Значительное расширение обрабатывающей базы и расширение подсобных предприятий. Кустарно-промысловая артель также удваивает выпуск валовой продукции.

Намечаются постройки: семилетней школы на 280 учащихся, больницы на 20 коек и клуб на 200 мест. Рост населения обеспечивается исключительно за счет рабочих и служащих промысловых предприятий, артелей и госучреждений, предпосылок для организации колхоза и развития сельского хозяйства нет.

Все это дает право на образование в селе Макарово не сельского, а поселкового Совета.

Мотивы переименования Макаровского сельсовета в Мутухинский поселковый совет – название село Макарово сохранилось с дореволюционного времени, присвоенного в честь промышленника Макарова, эксплуатировавшего местное население.

В настоящее время во всех официальных названиях предприятий и учреждений фигурирует «Мутухэ» по названию реки (примеры: «Мутухинский рыбозавод», «Мутухинский рыбкооп», Мутухинская артель «Победитель» и т.д.).

Большинство населения считает себя мутухинцами. Население района совершенно не знает названия «Макарово», а знает «Мутухэ», поэтому не случайно население Макарово ставит вопрос перед Оргкомитетом Приморского краевого Совета депутатов трудящихся по Тетюхинскому району о переименовании Макаровского сельского Совета в Мутухинский поселковый Совет.

Секретарь Оргкомитета Приморского краевого Совета депутатов трудящихся по Тетюхинскому району Попов[36]

[36] Архив Дальнегорского городского округа Ф. 1, ОП. 1, Д. 18, Лл, 118-118 об.

В.П. Парняков

Парк юрского периода Дальнегорского района
(по страницам геологической летописи: события и процессы, вещественные результаты, «адреса»)

«Парк юрского периода Дальнегорского района» - увлекательное путешествие в загадочный мир далёкого прошлого одного из наиболее полно изученных в геологическом отношении уголков Дальнего Востока. Впервые хорошо знакомые элементы дальнегорского ландшафта выступают в качестве ископаемых свидетелей грандиозных геологических событий, произошедших на территории района сотни миллионов лет тому назад. Это путешествие смогло состояться благодаря последним достижениям геологической науки и практики, в том числе - проведённым в конце минувшего столетия крупномасштабным геологосъёмочным работам. Одним из ключевых направлений этих исследований, тесно связанным с обозначенной темой, руководил автор помещённого ниже материала.

Предисловие

Дальнегорский район Приморья занимает обширную территорию на обоих склонах Сихотэ-Алинского хребта, примыкающую к акватории Японского моря. Основным богатством района являются его недра. Недрам район обязан своим рождением де-факто в конце позапрошлого века, недра обеспечивали его успешное развитие на протяжении века прошлого, недра, несмотря ни на что, будут определять экономическую состоятельность Дальнегорского района в веке настоящем.

На протяжении всего этого времени высокий уровень изучения недр достигался интенсивным и кропотливым трудом геологов. Проводимые ими геологосъёмочные, поисковые, разведочные и эксплуатационные работы ежегодно сопровождались проходкой сотен тысяч погонных метров буровых скважин, штолен и шахт, кубических метров канав и бульдозерных расчисток. Размах работ и получаемые в результате их реализации данные служили надёжным основанием для самых разнообразных геологических построений. Важнейшей целью последних было обеспечение устойчивости и роста минерально-сырьевой базы горнорудных предприятий района, определяющих его экономическую основу и гармоничное развитие на долгие годы.

Дальнегорский район на геологической карте планеты

Особая миссия недр в жизни района не исчерпывается их «рудной» составляющей. Как показывают геологические исследования последних лет, недра Дальнегорского района содержат уникальный объём информации историко-геологического содержания, имеющей важное значение для понимания эволюции крупнейшей геологической структуры нашей планеты - Тихоокеанского подвижного пояса, включающего в качестве составного элемента геологическую структуру Дальнегорского района. Носителями этой информации являются горные породы, обнажённые на поверхности в скальных выходах и вскрываемые на глубине тысячами скважин, канав и штолен. Наиболее распространённой формой залегания горных пород в природе являются пласты и слои. Обычно они последовательно, как дни и годы нашей жизни, сменяют, перекрывают друг друга, выступая, таким образом, в качестве листков календаря геологического времени. Поэтому, изучая непрерывную последовательность залегания слоёв и пластов горных пород - превращённых в камень годы и века жизни нашей планеты, - можно нарисовать детальную картину её исторического развития, познать закономерности развития физического мира и, в частности, более целенаправленно заниматься поисками полезных ископаемых.

К сожалению, многочисленные природные катаклизмы, сопровождающие геологическое развитие нашей планеты, не позволили сохранить в неприкосновенности

единую, сформировавшуюся на протяжении всей истории её развития, непрерывную последовательность напластования горных пород. Поэтому общая картина геологического развития Земного шара вынужденно воссоздаётся по отдельным сохранившемся, но разрозненным фрагментам этой последовательности - куцым «кусочкам» окаменевшего времени, обычно перемешанными, перетасованными между собой привередливой рукой матушки-природы.

Как показывает опыт геологического изучения планеты, встречающиеся в природе фрагменты единой непрерывной последовательности напластования горных пород отвечают относительно коротким интервалам геологического времени. Обычно они не превышают продолжительности одного геологического века, составляющей 1-9 млн. лет, реже - геологического периода (15-70 млн. лет), являющихся составными элементами единой геохронологической шкалы - системы периодизации истории Земли. Названия геологических веков и периодов образовывались в большинстве случаев от географических наименований тех местностей, в которых впервые были геологически исследованы распространённые там геологические образования. Наиболее знакомым для большинства читателей названием геологического века является коньяк, или коньякский век, получивший своё название, как и популярный алкогольный напиток, от одной из провинций юга Франции. Среди геологических периодов широко известен юрский период мезозойской эры, «парк» которого, щедро населённый динозаврами и другими палеомонстрами, был живописно оживлён С. Спилбергом в его одноимённом киношедевре.

Последовательности напластования горных пород, отвечающие более значительным интервалам времени, в природе крайне редки, что весьма осложняет объективное прочтение геологической истории. Каждая находка такого рода объектов является событием в мире геологической науки, вызывающим пристальный интерес у геологов всех «геологически развитых» стран. Географическим адресом одного из таких объектов являются окрестности города Дальнегорска, где усилиями местных геологов, действующих в содружестве со специалистами из Владивостока и Москвы, выявлена непрерывная последовательность напластования горных пород, охватывающая триасовый, юрский и часть мелового периода мезозойской эры общей продолжительностью около 150 млн. лет [1]. Мезозойские объекты с такой продолжительностью практически непрерывного формирования горных пород на остальной части Тихоокеанского подвижного пояса пока не установлены. Созданный в Дальнегорске природой и расшифрованный геологами эталонный календарь геологического времени позволяет с высокой степенью достоверности реконструировать цепочку геологических событий, составляющих непрерывную летопись мезозойской истории Приморья. Полученные данные позволили коренным образом изменить представления о геологическом строении Дальнегорского района, существенно скорректировать данные о его потенциальной рудоносности.

Имеющиеся сведения дают основания рассматривать Дальнегорский район в качестве одного из уникальных в геологическом отношении уголков Земного шара. Здесь под открытым небом существует природная лаборатория, которая позволяет осуществлять исследования, направленные на разработку новых геологических идей, в первую очередь связанных с решением проблем расширения минерально-сырьевой базы, действующих в районе промышленных предприятий.

Тайны экзотических утёсов мезозойских пород

Геологический мир Дальнегорска интересен не только профессиональному геологу и может пленить воображение каждого любителя тайн окаменевшего прошлого. Одним из наиболее таинственных и замечательных элементов этого мира являются известняковые массивы, слагающие вершины многих окрестных сопок. Наиболее известной из них является сопка Сахарная**,** величественные «швейцарские» формы которой служат важным ориентиром для многочисленных посетителей окрестного пленэра и опознавательным

знаком для приезжающих в наш город, указывающий на близкий финиш затянувшейся дороги (рис.1).



Рис.1. Горный массив триасовых известняков горы Сахарной.
Вид с автотрассы Кавалерово - Дальнегорск

Белеющие на солнце отвесные скалы г. Сахарной и её соседей по горной гряде - сопок Больничной, Верхнего Рудника, Николаевской, Карьерной - не один десяток лет привлекают внимание любителей пещерной романтики - спелеологов. Обнаруженные ими подземные гроты и лабиринты обязаны своим происхождением своеобразному химическому составу заключающих их горных пород - известняков, легко растворяющихся под воздействием атмосферных осадков. В доисторическом прошлом они служили единственным, но надёжным пристанищем «прадальнегорцев» - пещерных людей, промышляющих охотой и собирательством в окрестностях Долины диких кабанов.

Известняки сопки Сахарной и её белокаменных соседей пробудили интерес геологов в связи со своими природными свойствами, обуславливающими выпадение рудного вещества из рудоносных флюидов и формирование промышленных рудных залежей. Кроме того, известняки широко используются в химическом производстве и строительных целях, о чём свидетельствуют возрастающие с каждым годом контуры карьера на вершине г. Карьерной у с. Мономахово (рис.2).

Эти замечательные особенности известняков были установлены ещё на заре геологического изучения Дальнегорского района. С тех пор геологическими исследованиями была охвачена огромная территория всего Дальневосточного региона России. Они показали, что образования, подобные дальнегорским известнякам, встречаются крайне редко. На территории России ближайшее местонахождение подобных отложений находится в нескольких тысячах километров от Дальнегорска - на Корякском нагорье. В планетарном масштабе наиболее значительным и известным районом развития пород, аналогичных дальнегорским известнякам, являются знаменитые Тирольские Альпы в северной Италии, находящиеся на ещё более значительном расстоянии от речки Рудной.

Рис.2. «Съеденая» карьером вершина горы Карьерной (окрестности с. Мономахово)

На протяжении многих лет дальнегорские известняки подвергались самым разнообразным исследованиям, применяемым в геологии, включая палеонтологический, геохимический, петрографический, стратиграфический, литологический и другие методы анализов. В результате выяснилось, что известняки представляют собой окаменевший ископаемый карбонатный ил, состоящий из мельчайших частиц преимущественно органического, реже - химического происхождения. Обнаруженные органогенные частицы являются остатками разнообразных ископаемых организмов, нередко встречающихся в различных частях известняковых массивов Дальнегорска в сохранившемся виде.

Проведённые исследования позволили установить возраст ископаемых организмов, температуру, механические, химические и другие параметры среды их обитания, реконструировать события одного из наиболее экзотических этапов геологической истории Дальнегорска. Эти события отдалены от сегодняшнего дня 240 миллионами лет и составляют содержание самых первых страниц геологической летописи Дальнегорского района.

В тропических лагунах триасового периода

Образование карбонатных илов дальнегорской известняковой толщи происходило в тропическом мелководном море с кристально чистой водой, среднегодовая температура которой не опускалась ниже 25°, в условиях, аналогичных климату современных Филиппин. Они накапливались главным образом в лагунах, окружённых небольшими островами, образованными коралловыми рифами (рис.3).



Рис.3. Остатки позднетриасовых кораллов в известняках г. Верхний Рудник. Левый борт п. Партизанской у штольни Артём

Разрушаясь под воздействием штормовых волн, рифы служили источником тонкообломочного карбонатного материала, отлагавшегося в лагунах.



Рис.4. Окаменевшие остатки раковин гастропод (возраст 230 млн. лет). Северный склон г. Больничной

Здесь же, на лагунных отмелях, находили себе пристанище моллюски: похожие на современных улиток гастроподы (рис.4) и напоминающие хорошо знакомых нам мидий - пелециподы (рис.5). Поперечные срезы ископаемых раковин пелеципод (двустворчатых моллюсков) имеют очень характерную конфигурацию, напоминающую сердце.

Рис.5. Скопление двустворчатых моллюсков триасового периода в известняках (русло р. Рудной у штольни Капитальной)

Наиболее крупные экземпляры этих раковин достигают почти метровой величины. Пелециподы и гастроподы являлись наиболее многочисленными обитателями тропического триасового моря. Они образовывали раковинные банки - холмовидные скопления моллюсков протяжённостью до 100 метров.

С особенностями строения таких раковинных банок - одних из наиболее древних в районе представителей органического мира, возраст которых составляет почти 230 млн. лет,

- можно познакомиться в скальном цоколе террасы р. Рудной у устья штольни Капитальной 2-го Советского рудника.

В периоды наиболее продолжительной штормовой деятельности скорость разрушения островов возрастала и часть рифовых построек перекрывалась илом. Такие захоронения небольших коралловых построек, находящихся в ископаемом состоянии, можно наблюдать в скальных выходах на левобережье Партизанской пади в районе Верхнего рудника. Активное участие в строительстве дальнегорских рифов принимали губки, мшанки, различные виды морских водорослей. Их соседями по донной жизни были морские ежи и фораминиферы - одноклеточные организмы. Наиболее распространёнными обитателями триасового моря были конодонты – фрагменты примитивных позвоночных под названием «морские стрелы» (рис.6). Они вымерли перед появлением динозавров около 200 млн. лет тому назад, не оставив никаких ныне живущих родственников.

Лагунно-островная жизнь обитателей тропического моря продолжалась не менее 30 млн. лет. В течение этого времени область накопления карбонатных осадков испытывала плавное компенсируемое осадконакоплением погружение, в результате которого сформировалась карбонатная толща мощностью более 800 метров. В конце триасового периода скорость погружения островов резко превысила скорость рифообразования и осадконакопления, что имело катастрофические последствия для многочисленных обитателей этого хрупкого мира. Произошло то, что случилось много миллионов лет спустя с легендарной Атлантидой - родиной уникальной цивилизации, навсегда исчезнувшей в пучине морских волн.

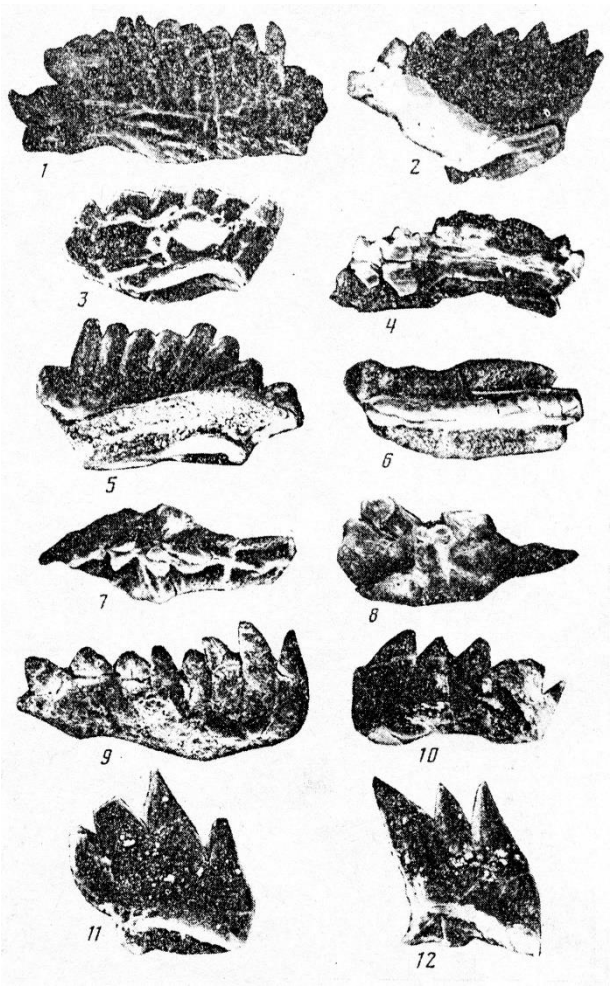

Единственными свидетелями таинственного исчезновения рифовых островов были радиолярии - одноклеточные планктонные организмы, составляющие основу пищевого рациона древних китообразных. Именно эти микроорганизмы оказались единственными представителями органического мира, пришедшего на смену триасу юрского периода, позволившими продолжить геологическую летопись Дальнегорского района.

Миниатюрные размеры радиолярий резко осложняют непосредственное знакомство с ними. Неопытному глазу трудно распознать в мельчайших (размером 1-3 миллиметра) крапинках и точках, появляющихся на образце кремнистого сланца при его смачивании, скелетные остатки давно вымерших микроорганизмов. Тем более, без применения микроскопа трудно оценить своеобразие и гармонию их внешних данных.

Рис.6. Ископаемые фрагменты конодонтов триасового периода

На просторах юрского палеоокеана

Радиолярии не имели органов движения и всецело зависели от воли волн и течений, обеспечивающих им свежесть питательной среды, а возможно (хотелось бы верить!) - и впечатлений. Поэтому в облике радиолярий ярко просматриваются черты целесообразности. Большинство форм напоминает космические корабли с антеннами, раскрытые парашюты, раздутые сильным ветром паруса. Праздничный облик этих «моделей» удачно дополняется ажурным ячеистым строением «пошивочного материала», состоящего из хитросплетений тончайших нитей кремнезёма (рис.7).



Рис.7. Скелетные формы радиолярии кремнистых толщ Дальнегорска

Замечательные особенности радиолярий определялись их многочисленностью, коротким периодом жизненного цикла и «космополитизмом» существования, связанным с возможностью проникновения практически во все природные зоны океанического пространства. Среди таких зон ведущая роль принадлежала участкам, удалённым от материковой суши на расстояния, исключающие попадание туда сносимого с материков реками обломочного материала - массы минерального вещества, составляющего основной объём осадочной оболочки Земного шара. Здесь, во внутренних, глубинных зонах океана единственным источником донных отложений были исключительно завершившие свой жизненный путь радиолярии. Высокая интенсивность выпадения в осадок их скелетных остатков позволяет сравнить этот процесс с радиоляриевым «дождём», где радиолярии играли роль «капель». Крайне незначительные размеры отмерших организмов ограничивали возможности радиоляриевого «дождя» по накоплению мощных толщ донных осадков, которые представляют собой своего рода биогенный конденсат. В связи с этим, подобные осадочные образования, у которых небольшая мощность слоёв сочетается со значительной продолжительностью их накопления, получили название «конденсированных» слоёв. Дальнегорский район является одним из наиболее представительных примеров этого геологического феномена, являющегося базовым в системе понятий обновлённой теории «дрейфа континентов».

Несмотря на значительную продолжительность «дождливого» периода, длившегося более 40 млн. лет, после «высыхания дождевых луж» на дне юрского палеоокеана остался относительно тонкий слой радиоляриевого ила мощностью 50 метров. Со временем, после обезвоживания и уплотнения под влиянием веса вышележащих толщ горных пород,

сформировавшихся позднее, радиоляриевый ил превратился в твёрдую горную породу под названием радиолярит. Входящие в его состав скелетные останки радиолярий состоят из кремнезёма, сообщающего этой горной породе высокую твёрдость. Кроме твёрдости, их отличает жирный, иногда стеклянный блеск, раковинчатый излом, серая окраска. Под влиянием вторичных изменений такие породы нередко видоизменяются, теряя свои первичные признаки, прежде всего характерную «микропятнистую» или микробиоморфную структуру. Такие, близкие радиоляритам по облику, горные породы называют кремнистыми сланцами или кремнями, а их контрастно окрашенные разности - яшмами. Вероятно, из-за их неподатливости при обработке название этих пород на английский язык переводится словом «чёрт». Тем не менее, прадальнегорцы - древние обитатели Долины диких кабанов - считали кремнистые сланцы наиболее подходящим материалом для массового производства орудий охоты: топоров, ножей, наконечников стрел, а также скребков и другой хозяйственной утвари. Найденные на раскопках в районе устья р. Монастырки и других местах Дальнегорского района тысячи лет спустя после изготовления, эти предметы практически не потеряли своих «потребительских» качеств.

Рис.8. Плитчатые кремни раннего мезозоя в среднем течении р. Рудной

Несмотря на небольшую мощность, толща юрских кремней занимает значительную часть территории Дальнегорского района. Это объясняется особенностями геологической структуры района, на которой мы остановимся ниже. Кроме Дальнегорского района, рассматриваемые образования, в отличие от вышеохарактеризованных триасовых

известняков, широко распространены за его пределами. Они известны в Южном Приморье, Хабаровском крае, на Сахалине, в Японии. Это ещё раз свидетельствует об их зарождении на обширных пространствах океана.

Высокая прочность кремней сообщает им способность образовывать скальные выходы практически на всех участках современного дальнегорского рельефа: от вершин и склонов окрестных сопок до береговых уступов речных террас, что обеспечивает доступность их изучения. Наиболее удобным местом для знакомства с этими образованиями является цепочка береговых скал, протянувшихся невысокой грядой вдоль русла р. Рудной в районе промбазы рудника АО «Бор». Развитые здесь кремнистые породы слагают причудливо изогнутые, как знак вопроса, слои, обращающие свои «Где?», «Как?», и «Почему?» каждому, пришедшему сюда за быстрым ответом (рис.8).

Большинство, разумеется, волнует вопрос о местонахождении ископаемых останков динозавров и других экзотических сухопутных представителей животного мира прошлого. Но в то время суша была отдалена от исследуемых нами мест на сотни километров. Здесь царствовали радиолярии и другие более редкие виды микроорганизмов. И скелетные останки радиолярий были единственным строительным материалом, из которого на протяжении 40 млн. лет сооружался кремнёвый памятник юрскому периоду мезозойской эры Дальнегорского района.

Радиолярии продолжают играть важную роль и в следующем, меловом периоде мезозойской эры. Но здесь их монополизму приходит конец. На арену выходят другие действующие лица и исполнители, а декорации полностью меняются.

На дне мелового моря

Меловой период завершает геологическую летопись мезозойской эры. Он во многом наследует «динозавровую» экзотику юрского периода и отмечен появлением наиболее кровожадного в истории планеты хищника тираннозавра, а также самого крупного, с размахом крыльев до 13 метров, крылатого дракона кецалькоатля. Останки этих монстров обнаружены на значительном удалении от Дальнегорска, но геологические события, произошедшие на территории нашего района в меловом периоде, не становятся от этого менее яркими и значительными. Они сделали меловой период наиболее содержательным этапом геологической истории Дальнегорска и разделили его на две примерно равные части: раннемеловую и позднемеловую эпохи. Последние резко отличались по содержанию геологических процессов, условиям их проявления и результатам.

В начале мелового периода 130 млн. лет тому назад территория Дальнегорского района была занята морем. На дне раннемелового дальнегорского моря скапливались ил и песок, образовавшиеся при разрушении берега морскими волнами. За относительно короткое время здесь скопилось огромное количество осадков, в сотни раз превышающее объём отложений предыдущего юрского периода. Это стало возможным благодаря непрерывному прогибанию морского дна, компенсирующего процесс осадконакопления.

Причиной прогибания территории района в раннемеловую эпоху было раздвигание блоков земной коры. В соответствии с теорией «дрейфа континентов», эти блоки, или литосферные плиты, отвечающие материкам, океанам или их фрагментам, не имеют жёсткого крепления на поверхности Земли и находятся в постоянном горизонтальном движении, время от времени сталкиваясь и расходясь в разные стороны. В последнем случае на поверхности Земли появляются моря, подобные существовавшему на территории нашего района в начале мелового периода.

Спустя миллионы лет скопившиеся на дне раннемелового моря песок и ил превратились в твёрдые горные породы - серые песчаники, чёрные алевролиты и аргиллиты. Последние являются ископаемыми глинами. Они обладают удивительной особенностью увеличивать при нагревании свой объём в несколько раз (вспучиваться), образуя замечательный теплоизоляционный материал керамзит. Мощный пласт аргиллитов, образующий месторождение керамзитового сырья, находится в междуречье Рудной и

Лидовки в районе 3-го Советского рудника. На остальной территории района аргиллиты распространены мало, а алевролиты и песчаники образуют многокилометровую толщу, состоящую из чередующихся слоёв различно окрашенных горных пород, придающих полосчатый облик тёмным скалам, выступающих из-под современных рыхлых отложений во многих местах нашего города.

Одной из замечательных особенностей толщи песчаников и алевролитов является рельефная форма плоскостей напластования, отделяющих один пласт от другого. Она образована сочетанием причудливо изогнутых валиков и бугорков высотой 5-10 см. Их выразительность рождает смутные воспоминания о где-то когда-то увиденном. Предчувствия знакомых с сюжетами кинопутешествий Ж.-И. Кусто полностью оправдываются - загадочные геологические признаки являются точными слепками рельефа поверхности древнего морского дна. Среди них можно встретить следы ископаемой волновой ряби, борозд размыва, ряби течений и других геологических признаков. Они являются «визитными карточками» природных процессов, произошедших миллионы лет тому назад на территории нашего района, и, как берестяные грамоты древних новгородцев, служат уникальным геологическим документом, позволяющим раскрыть их содержание. В частности, они указывают на значительную глубину раннемелового моря, позволяют установить положение береговой линии, которая находилась к востоку от современной, выяснить состав и происхождение береговых образований. Экскурсию на дно древнего моря, существовавшего на территории Дальнегорского района 120 млн. лет тому назад, можно совершить, посетив скалистый берег р. Рудной в районе Дальнегорского лесхоза, кирпичного завода, в верховьях р. Кривой.

Морское дно служило домом для морских ежей, червей, морских лилий, разнообразных видов улиток (гастропод), двустворчатых моллюсков (пелециподов). Над ними в толще воды охотились морские хищники - головоногие моллюски аммониты. Они напоминали современных осьминогов, снабжённых колесообразной раковиной диаметром до 1 метра, обеспечивающей своему хозяину высокую скорость передвижения на основе тяги реактивного типа. В конце мелового периода аммониты, вслед за своими современниками динозаврами, вымерли, не оставив потомков. Замечательной особенностью аммонитов было чрезвычайно быстрое изменение своего внешнего вида во времени. Это позволяет палеонтологам - специалистам по древним видам животных - с высокой точностью определять возраст заключающих их отложений. Поэтому окаменевшие остатки аммонитов являются наиболее желанным палеонтологическим трофеем, за которым, наследуя боевые качества своих «жертв», неустанно охотятся геологи, стремясь придать результатам своего труда максимальную основательность (рис.9).



Рис.9. Остатки аммонитов раннемеловой эпохи из алевролитовой толщи руч. Тигрового

Остатки ископаемых аммонитов встречаются в дорожных выемках в верховьях руч. Тигрового, притоках р. Нежданки и р. Монастырки.

Донные морские осадки могут многое рассказать о растительном мире береговой полосы раннемелового моря. Хрупкие фрагменты этого мира вместе с твёрдыми продуктами разрушения суши смывались с её поверхности и отлагались на морском дне среди песка и ила. Встречаемые в песчаниках и алевролитах окаменевшие остатки растений позволяют реконструировать береговой ландшафт мелового периода (рис.10).



Рис.10. Ископаемые папоротники раннемеловой эпохи из песчаниковой толщи северного склона г. Сахарной

Здесь в изобилии произрастали хвойные деревья, хвощи, папоротники**,** делающие отчётливо зримым до боли знакомый большинству дальнегорских любителей таёжной романтики образ мрачной тайги «иманского» типа. Угрюмость раннемелового пейзажа подчёркивалась полным отсутствием согревающей душу лиственной растительности и цветов, время которых на планете ещё не пришло.

Ископаемые остатки папоротников и хвощей, спор и пыльцы хвойных деревьев можно встретить в песчаниках и алевролитах, слагающих откосы дорог на левых склонах долин руч. Тигрового, р. Инзы, в верховьях р. Кривой.

На рубеже двух стихий

Специфика мелового периода, как никакого другого отрезка геологической истории Дальнегорского района, целиком определяется изречением: «Ничто не вечно под луной». Последнее характеризует, прежде всего, особенности поведения блоков земной коры, раздвигание которых в начале мелового периода, как мы помним, повлекло за собой прогибание его территории, сопровождавшимся накоплением морских осадков. Позднее движение блоков земной коры сменилось на противоположное. Это привело к коренному

изменению содержания геологической истории района, сделав его территорию ареной столкновения континентальной и океанической плит [2].

Решение вопроса: «Кто прочнее?» сопровождалось дроблением литосферных плит на отдельные блоки. Последние оказались затёртыми среди более молодых образований. В настоящее время гигантские фрагменты древних литосферных плит, окружённые со всех сторон молодыми отложениями, выходят на дневную поверхность во многих местах Дальнегорского района, образуя массивы гор Сахарная Голова, Верхний Рудник в его центральной части, г. Карьерной в окрестностях с. Мономахово.

Местами фрагменты литосферных плит наползали друг на друга, образуя нагромождения из повторяющихся блоков плитообразной формы толщиной в несколько километров. Они занимают значительную часть территории Дальнегорска, слагая массив небезызвестной горы «Высота 611» в её северной части и группу скалистых вершин в районе автобусной остановки «Данбуритовая» в восточной части города (рис.11).

Перемещение блоков земной коры сопровождалось образованием беспорядочных скоплений обломков и глыб, размеры которых достигают нескольких десятков, реже - сотен метров [3]. Одна из таких крупных глыб образует так называемые «Белые скалы» в Гореловском микрорайоне города, другая - скальный выступ на противоположном склоне долины р. Рудной, третья - аналогичный скальный островок на склоне сопки в районе дальнегорского автовокзала. В последнем случае в высоком борту автодороги, ведущей на Верхний рудник, вскрыта заключающая её «мусорная» толща, состоящая из крупных глыб и обломков горных пород различного состава и происхождения.

Столкновение литосферных плит не ограничивалось их дроблением и образованием глыбово-хаотических толщ. Продолжение встречного движения привело к смятию пластов горных пород в крутые тесно сжатые складки шириной до 4 км (рис.12). В конечном итоге слои морских отложений приобрели современное вертикальное залегание, оказались «стоящими на голове».

Образование складок привело к воздыманию территории, и море навсегда покинуло пределы Дальнегорского района. Это событие, одно из наиболее значительных в геологической истории района и большей части территории Приморского края, состоялось 100 млн. лет тому назад. 100 млн. лет тому назад мы стали Азией!

Приобретение «континентального гражданства» резко изменило облик территории района. Этот молодой фрагмент Азиатского материка, впервые увидевший Солнце, представлял собой гористую местность с крутым рельефом. Со временем скалистые склоны гор постепенно разрушались, и у их подножий скапливались шлейфы обломков. Перемываясь горными реками, они превращались в галечники. Галечные отложения иллюстрируют самую первую страницу континентальной истории Дальнегорского района, продолжающейся в наши дни. Они слагают горизонтально залегающую толщу небольшой мощности, перекрывающую размытую поверхность смятых в складки доверхнемеловых образований.

В верхних частях галечниковых горизонтов встречаются породы вулканического происхождения. Их появление свидетельствует о начале нового этапа в геологической истории Дальнегорского района и Приморского края в целом. Этот этап был связан с проявлением глубинных сил, разбуженных столкновением литосферных плит, завершившемся на поверхности «ликвидацией» дальнегорского моря. На глубоких горизонтах земной коры трение перемещающихся блоков приводило к их разогреву и плавлению с образованием магматических очагов. Расплавленная магма по расколам в земной коре проникала на земную поверхность, где извергалась, образуя многочисленные вулканы.

Рис.11. Скальные гряды на левобережье р. Рудной – повторяющиеся пластины литосферных плит

Рис.12. Тесно сжатые складки морских песчано-сланцевых отложений раннемелового возраста. Водораздел р.р. Рудной и Большой Уссурки

Так, уже на ранних стадиях своего развития, дальнегорская суша подверглась серьёзному испытанию на прочность. Девственная тишина дальнегорских просторов была разбужена оглушительным грохотом, с которым раскалывались земные недра, извергая

раскалённую лаву, газы, пепел, камни, клубы чёрного дыма, закрывшие сплошной пеленой голубой небесный свод. Они ознаменовали начало новой - позднемеловой - эпохи. В течение последующих 30 млн. лет территория района находилась во власти огненной стихии, глубоко изменившей её внешний вид и внутреннее содержание. Гористая суша - колыбель континентального Дальнегорска, превратилась в «Огненную землю» - царство вулканов.

В стране вулканов и рудных сокровищ

Большинство действующих на территории Дальнегорского района вулканов отличалось буйным нравом. Это было связано с особым химическим составом извергаемой ими лавы, обуславливающим высокую степень её вязкости и газонасыщенности. Расширение газов приводило к взрыву заключающей их лавовой массы и образованию огромного количества обломков и пепла. Такие лавы являются производными гранитных магм и называются риолитовыми лавами**,** а горные породы, образующиеся при их остывании - риолитами. Высокая крепость этих горных пород общеизвестна, поэтому неудивительно, что соответствующее название, как бы желая наследовать это качество, уже не один десяток лет носят хорошо известные в нашем городе спортивная команда «Гранит» и производственная фирма «Риолит».

Один из вулканов подобного типа расположен в районе п. Садового. Здесь, на всем известном прижиме в высоком борту автотрассы Дальнегорск - Рудная Пристань, вскрыто вулканическое жерло**,** содержимое которого составляют разнокалиберные глыбы и обломки окаменевшей вулканической лавы, а также пород, слагающих основание вулкана. Этот вулкан носит лирическое название «Русалка». Однако образ обременённой рыбьим хвостом девушки земноводного происхождения имеет мало общего с вулканической «пушкой», способной превратить в свистящее ядро осколок скалы весом в несколько тонн, и вызывает резонные сомнения в объективности его автора.

Существенно иное строение имеет Бринеровский палеовулкан, представляющий собой гигантский выжатый на дневную поверхность вулканический купол. Он сложен преимущественно лавовыми образованиями с круто ориентированными следами течения лавы. В поперечном сечении структура палеовулкана напоминает почти нераскрытый веер. Механизм подобного вулканического извержения можно сравнить с выдавливанием зубной пасты из тюбика. Внутренняя структура Бринеровского палеовулкана доступна для знакомства благодаря «препарирующей» её неустанной многомиллионолетней деятельности морских волн. Фрагменты жерловой части палеовулкана хорошо известны любителям летнего отдыха Дальнегорска под ставших практически культовыми названиями «скалы Два Брата» и «мыс Бринера».

За пределами жерла продукты вулканического извержения состоят преимущественно из мелких обломков горных пород и минералов. Окаменевшие скопления последних называются туфами. Туфы перекрывают почти непрерывным чехлом большую часть территории Дальнегорского района. Наибольшую мощность вулканический чехол имеет на опущенных участках земной коры. Последние образовались в результате проседания кровли опустевших в ходе вулканических извержений магматических камер и называются кальдерами. Наиболее известными являются Дальнегорская кальдера, занимающая северные окрестности Дальнегорска в междуречье Рудной и Довгалёвки, и кальдера Барачная, расположенная восточнее п. Тайга в междуречье Рудной и Красной. С особенностями состава и внутреннего строения туфовых накоплений удобнее всего познакомиться в высоком борту автотрассы на Кавалеровском перевале.

В процессе вулканических извержений химический состав лав не оставался постоянным. Некоторые порции лав отличались пониженной вязкостью и газонасыщенностью, определяющих их низкую «взрывоопасность». В этих случаях извержения носили относительно мирный характер, ограничиваясь спокойным излиянием лавовых потоков из жерла. Такие лавы называются андезитовыми, а отвечающие им горные породы - андезитами. Один из таких андезитовых вулканов, получивший охотничье

название «Солонцовый», расположен на южной окраине Дальнегорска, сразу за телевизионной вышкой, затрудняющей горожанам знакомство с классическими формами его конусообразной вершины. Языки лавовых потоков, сошедшие со склона этого вулкана, доходили до центра Дальнегорска. В настоящее время они образуют небольшие скальные выступы в русле р. Рудной у автобусной остановки «Светлый ключ».

Во время снижения вулканической активности места выхода лавы на поверхность, представляющие собой овальные углубления - кратеры, заполнялись водой. На дне кратерных озёр скапливались тонкослоистые продукты размыва рыхлых вулканических толщ - туффиты. Они содержат остатки растительности, обильно произрастающей по берегам кратерных озёр. Кроме уже знакомых нам по раннемеловой эпохе остаткам папоротников и хвойной растительности, здесь встречаются отпечатки листьев наконец-то появившихся на планете лиственных и цветковых растений - аналогов современных берёзы, клёна, ольхи. Ископаемые фрагменты древних лиственных растений и папоротников встречаются среди выходов туффитов в бортах дорог на Тайгинском перевале, верховьях руч. Жёлтого, на вершине г. Телевизионной.

Питание дальнегорских вулканов происходило из магматических камер, расположенных на глубине нескольких километров от поверхности. Связывающие их каналы, представленные жилообразными магматическими телами, называются дайками. Наиболее доступной «площадкой» для знакомства с дайками вулканических пород Дальнегорского района является морской пляж в 1 км юго-западнее скал Два Брата (рис.13).

Со временем магматические камеры опустошались, а оставшаяся в них магма медленно остывала. Остывание магмы сопровождалось появлением и ростом кристаллов минералов, напоминающем процесс образования узоров на морозном стекле.

Спустя миллионы лет жидкая магма превратилась в кристаллические горные породы. В отличие от мгновеннно остывавшей на поверхности стекловидной лавы, времени для роста кристаллов у которой не было, кристаллические горные породы обладают отчётливой зернистостью, «выдающей» их глубинное происхождение. Они образуют небольшие массивы кристаллических горных пород, выходящие на дневную поверхность на окраинах г. Дальнегорска. «Заглянуть внутрь» и познакомиться с содержанием ископаемых магматических камер Дальнегорского района можно, побывав в долине руч. 27-й ключ, нижнем течении р. Довгалёвки, в окрестностях Николаевского рудника.

Вулканические извержения сопровождались целым рядом сопутствующих геологических процессов. К ним относятся, прежде всего, лесные пожары и землетрясения, вызывающие цунами на море и грязекаменные потоки – сели - в горах. Остатки отложений древних селевых потоков в виде хаотических скоплений глыб и обломков окаменевшей лавы и обугленной древесины, сцементированные чёрной глиной, обнажены на устье р. Нежданки в высоких стенках хорошо знакомого любителям активного отдыха Гореловского микрорайона «Водопада».

Последствиями землетрясений являются и расколы земной коры - заполненные обломками пород и глиной узкие линейно вытянутые полости, которые называются разломами. Наиболее крупный разлом Дальнегорского района расположен в его западной части на территории Гореловского микрорайона. Здесь он прослеживается вдоль левого борта долины руч. Резаного и пересекает долину р. Нежданки, «поделившейся» с ним своим названием. Нежданковский разлом входит в число наиболее значительных разломов Приморского края и протягивается за пределы Дальнегорска на расстояние свыше 100 км. По Нежданковскому разлому происходили смещения горных масс с амплитудой более 3 км.

Рис.13. Дайка базальтов, рассекающая жерло Бринеровского палеовулкана в береговом обрыве Японского моря (окрестности п. Р. Пристань)

Вулканическая деятельность не ограничивалась внешними преобразованиями территории района. Не менее значимыми, а для последующего освоения этой территории человеком - определяющими, были изменения, происходившие на глубине, в его недрах. Они были связаны с эволюцией состава питающих вулканические извержения магм и сопровождались накоплением в остаточных порциях последних таких важных в хозяйственной деятельности человека химических элементов, как свинец, цинк, олово, серебро, висмут, кадмий, индий, золото, бор. Последние образовывали рудоносную газово-жидкую субстанцию. На заключительных стадиях вулканического процесса 70 млн. лет тому назад эта субстанция отделилась от материнских магматических масс и начала перемещаться в виде рудоносных газово-жидких флюидов в направлении областей пониженного давления в верхние горизонты земной коры. На пути рудоносных флюидов встречались трещины и разломы. Некоторые из них сообщались с земной поверхностью,

выступая, таким образом, как локальные зоны пониженного давления. При пересечении последних в рудоносных флюидах происходило нарушение существовавшего физико-химического равновесия, сопровождавшееся выпадением твёрдой фазы рудного вещества. Так происходила кристаллизация главных рудных минералов Дальнегорского района - свинецсодержащего галенита, цинксодержащего сфалерита, оловосодержащего касситерита. Последние заполняли собой всё пространство полостей трещин и разломов, превращая их в рудные жилы. Олово-свинцово-цинковые жилы широко распространены в недрах Дальнегорского района, образуя Смирновское, Августовское и Южное месторождения в районе Краснореченска, Лидовское и Монастырское месторождения вблизи с. Мономахово, Синанчинское и Майминовское месторождения в районе п. Черемшаны, целый ряд других объектов, масштабы которых остаются до конца не оценёнными.

Не менее благоприятными участками для рудоотложения являлись границы контрастных в химическом отношении горных пород. К таким образованиям относятся породы карбонатного и силикатного составов. В Дальнегорском районе наиболее распространёнными карбонатными породами, отличающимися наиболее высокой химической активностью, являются известняки, а силикатными - песчаники и алевролиты. При пересечении рудоносными флюидами известняковых тел, вдоль их границ с силикатными породами происходило замещение первичных пород новообразованиями минералов, отличающихся своеобразным составом и крупнокристаллической структурой. Последние получили название скарнов. В состав скарнов входят рудные и нерудные минералы. Среди рудных минералов дальнегорских скарнов важнейшее значение имеют уже отмеченные выше галенит и сфалерит. Не менее значительную роль играют боросодержащие минералы датолит и данбурит (рис.14). Наличие этих ценнейших минералов делают дальнегорские скарны уже на протяжении второго столетия объектом интенсивного промышленного освоения.

Среди нерудных компонентов скарнов ведущее значение имеют два минерала: тёмно-зелёный длиннолучистый пироксен и бледно-зелёный гранат. Агрегаты пироксена и гранаты обладают замечательным природным узором, вдохновляющих специалистов камнерезного искусства на создание высокохудожественных произведений. Декоративные свойства скарнов обеспечили им славу великолепного образца коллекционной продукции, известного под названием «дальнегорского малахита» (рис.15).

Рис.14. Кристаллы данбурита, важнейшего минерала боросиликатных руд Дальнегорского месторождения (колл. Татарникова В.А.)

Рис.15. Образец «дальнегорского малахита» (колл. Татарникова В.А.)

Тела дальнегорских скарнов имеют пластообразную, иногда весьма сложную форму и достигают значительных размеров. Они занимают ведущее место в структуре сырьевого баланса горнорудных предприятий района, являясь богатым и высокотехнологичным сырьём. Скарны образуют уникальное Дальнегорское боросиликатное месторождение, крупные Верхнее и Николаевское свинцово-цинковые месторождения и целый ряд объектов поменьше: Партизанское, Садовое, 1-е и 2-е Советские свинцово-цинковые месторождения. Дальнегорское боросиликатное месторождение является главным источником борного сырья в России, а наши свинцово-цинковые объекты соответствующую роль играют на Дальнем Востоке.

Таким образом, вулканический этап геологического развития территории Дальнегорского района включает в качестве важнейшего элемента рудную стадию. Она приурочена к границе мезозойской и кайнозойской эр и длилась несколько миллионов лет. За это время сформировались основные месторождения полезных ископаемых района, составляющие его главное богатство.

В целом, вулканический этап геологической истории Дальнегорска завершился 60 млн. лет тому назад, перешагнув рубеж мезозойской и кайнозойской эр. Он оставил после себя весьма заметный след в виде многокилометровой толщи вулканогенных отложений, перекрывающей почти непрерывным чехлом смятые в складки морские осадки допозднемелового возраста. Территория района стала составной частью одной из крупнейших геологических структур планеты - Восточно-Азиатского вулканогенного пояса, протянувшегося вдоль океана от Чукотки до Южного Китая на тысячи километров и образующего восточное обрамление Азиатского материка.

Кайнозой – последняя страница геологической истории

Завершение вулканизма на территории Дальнегорского района было отмечено на календаре геологического времени началом кайнозойской эры. Кайнозойская эра подразделяется на палеогеновый, неогеновый и четвертичный периоды**.** Несмотря на значительную продолжительность, составляющую 60 млн. лет, кайнозойский этап геологической истории района не оставил заметных следов вещественного характера. Всё это время территория района подвергалась разрушительному воздействию солнца, воды и ветра. Вулканические постройки постепенно разрушались, а продукты разрушения смывались в море. Можно отметить лишь продолжающиеся перемещения отдельных блоков земной коры по разломам, осуществляющимся как в горизонтальном, так и вертикальном

направлениях. Они привели к воздыманию отдельных участков земной поверхности на высоту в несколько километров. В этих местах вулканический чехол был полностью уничтожен, и на дневной поверхности оказались древние смятые в складки осадочные породы триасового - раннемелового возраста. Они образуют так называемые поднятия складчатого фундамента вулканического пояса. Таких поднятий на территории района несколько. Наиболее крупное из них охватывает большую часть территории города Дальнегорска и называется Высокогорско-Горбушинским. В других частях района известны Мономаховское, Садовое, Довгалёвское и другие, более мелкие поднятия, слагающие территории давших им свои названия населённых пунктов.

Кайнозойская эра завершается четвертичным периодом, который отличается относительно небольшой продолжительностью, составляющей 2 млн. лет. В этот период времени происходит окончательное формирование современного дальнегорского ландшафта. Закладывается речная сеть, разрабатываются долины рек, образуются речные террасы - выровненные площадки на их склонах. Одна из таких террас расположена в центральной - части Дальнегорска на левом борту долины р. Рудной, вытянувшись вдоль улицы Пионерской. Она является фрагментом древней долины р. ПраРудной, когда-то нёсшей свои воды над нашими головами на высоте 100 метров. Речные долины и их склоны покрываются чехлом рыхлых отложений: гальки, щебня, глины и песка. Они образуют месторождения строительных материалов на морском побережье у с. Лидовки, в окрестностях посёлков Гранитного и Садового.

Четвертичный период включает в качестве новейшего элемента нашу современность. Поэтому мы живём не только в третьем тысячелетии от Рождества Христова и в восьмом тысячелетии после Сотворения Мира, но и в четвертичном периоде кайнозойской эры. Это наш с вами геохронологический «адрес».

Четвертичный период «пересекает» финишную ленточку нашего путешествия в далёкое прошлое Дальнегорского района. Загадочная мгла минувшего сменяется туманом таинственного будущего. Будущего, в котором прячется надежда на встречу с новыми открытиями, заставляющими глаза светиться, а душу - трепетать.

Дальнегорск, 2015

Источники

1. Брагин, Н.Ю. Стратиграфия и структура опорного разреза горбушинской свиты мезозоя Приморья / Н.Ю. Брагин, Л.М. Олейник, В.П. Парняков. – Изв. АН СССР, Сер. геол.,1988. – № 2. – С. 23-34.

2. Красилов, В.А. Рудоносная тетюхинская свита – олистостромовый комплекс / В.А. Красилов, В.П. Парняков. – Докл. АН СССР, 1984. – Т.277, № 3. – С. 669-671.

3. Парняков, В.П. О возрасте и положении в разрезе олистостромовой толщи Дальнегорского района. - Тихоокеанская геология, 1988. – № 5. – С. 67-74.

Л.И. Коровник

Боросиликатное месторождение

ООО «Дальнегорский ГОК» работает на базе уникального месторождения боросиликатных руд. На сегодняшний день это единственное эксплуатируемое борное месторождение в России. Промышленные запасы составляют более 160 млн. тонн руды. На предприятии существует полный технологический цикл производства, включающий добычу, обогащение и химическую переработку борсодержащего и карбонатного сырья.

ООО «Дальнегорский ГОК» занимает 3-е место в мире по производству боросодержащей продукции и является единственным в России производителем высококачественной продукции собственного минерального сырья.

Обычно бор получают из минералов – солей борной кислоты. Их добывают из сухих осадков солёных озёр или морских лагун. Месторождений, где бор входит в состав силикатов, значительно меньше. Крупнейшим в мире из них является Дальнегорское месторождение, расположенное в Приморском крае на восточном склоне хребта Сихотэ-Алинь. Оно входит в Дальнегорское рудное поле, где кроме него находятся несколько полиметаллических месторождений, на которых мы сейчас не останавливаемся, хотя они столь же важны, интересны и уникальны, как и боросиликатное.

Месторождение считается скарновым. Скарны – это породы, образующиеся на контакте карбонатных пород и внедрявшейся в них магмы.

Главными минералами бора на Дальнегорском месторождении являются боросиликаты: датолит, данбурит и аксинит. Руды, в состав которых они входят, имеют массивную или пятнистую текстуры, неравномернозернистое строение. Для любителей камня наибольший интерес, с эстетической точки зрения, представляют полосчатые скарны. Эти красивые породы, часто с тонким рисунком, являются прекрасным поделочным и коллекционным камнем. Главными минералами полосчатых скарнов являются геденбергит (моноклинный пироксен) и волластонит (пироксеноид), реже – гранат-андрадит.

Встречены следующие разновидности скарнов: волластонитовые, гранат-волластонитовые, геденбергит-волластонитовые, геденбергитовые, гранат-геденбергитовые. Разрезанные алмазной пилой, отшлифованные и отполированные, эти скарны открывают оригинальные рисунки исключительной красоты. По красоте, богатству и своеобразию узоров их можно сравнить, пожалуй, только с уральским малахитом.



Геденбергит-волластонитовый скарн
Месторождение Борное

Геденбергит-волластонитовый скарн, датолит
Месторождение Борное

И если уральский малахит называют весёлым камнем весны, то полосчатые скарны являются скорее задумчивым камнем поздней приморской осени. А по многообразию цветов, оттенков и рисунков наш «малахит» гораздо богаче уральского.

Датолит – минерал гидротермального происхождения, содержащий бор. Образует короткопризматические, толстотаблитчатые, изометричные кристаллы. А также гроздевидные, шаровидные, столбообразные, иногда зернистые, скрытокристаллические агрегаты. Датолит бывает совершенно прозрачным, бесцветным, но чаще окрашен в различные тона светло-зелёного, медово-жёлтого, жёлто-зелёного, голубого цветов и имеет стеклянный блеск.

Датолит служит для получения бора и его соединений, после предварительной обработки может использоваться как удобрение. Используется в ювелирном деле

Данбурит – боросиликат кальция, тоже содержит бор. Его цвет белый, иногда прозрачный. Минерал данбурита образует призматические кристаллы (по форме подобные кристаллу топаза), стебельчатые плотные агрегаты, зернистые и сплошные массы. Встречается в известковых скарнах в ассоциации с гранатами, пироксенами, кварцем, кальцитом, датолитом.

Помимо того, что данбурит является сырьём для извлечения бора и боропродуктов, он хорошо подходит для изготовления бижутерии, может подвергаться бриллиантовой огранке.

Датолит, аксинит
Месторождение Борное

Данбурит, кальцит
Месторождение Борное

Данбурит, кварц, кальцит
Месторождение Борное

Гранат, данбурит, кальцит
Месторождение Борное



Данбурит
Месторождение Борное

Данбурит
Месторождение Борное

В.В. Колпаков

Раз картошка, два картошка …

Просматривая протоколы и решения Оргкомитета Приморского краевого Совета депутатов трудящихся по Тетюхинскому району периода Великой Отечественной войны можно видеть часть того, чем жил наш район в то время, что волновало его руководителей, а значит, и всех оставшихся в тылу и делающих всё возможное для победы на фронтах.

Решение № 60 от 25 марта 1942 года «О ходе заготовки верхушек клубней картофеля ЦСПС и Оловопродснаба» привлекает глаз современного жителя словами «верхушек клубней», понятный, наверное, только дачникам со стажем. Приведу документ полностью:

«Оргкомитет отмечает, что установленный план Оргкомитетом и Оргбюро ВКБ(б), по ЦСПС[37] и Оловопродснабу[38] выполняется неудовлетворительно. Из плана 200 центнеров ЦСПС выполнено на 25 марта 3800 килограмм, по Оловопродснабу из плана 10 центнеров выполнено 300 килограмм. Отметить, что картофель отпускалась со складов столовым не взамен на сдаваемые верхушки 7-8 килограмм за центнер картофеля.

Оргкомитет Приморского краевого Совета депутатов трудящихся по Тетюхинскому району – р е ш а е т:

1. Обязать руководителей: ЦСПС тов. КОЗИНА, Оловопродснаба тов. ВАХРАМЕЕВА выполнить установленный план заготовки верхушек клубней картофеля, как за счёт картофеля, идущего на питание и столовые, а также и за счёт заготовки верхушек среди рабочих и служащих.

2. Обязать руководителей ЦСПС и Оловопродснаба и все торгующие организации произвести оплату работникам за срезание и хранение верхушек клубней картофеля согласно установленных цен.

3. Предупредить руководителей торгующих организаций ЦСПС, Оловопродснаб, рыбкоп Пластун, рыбкоп Мутухэ, что, если ими не будет выполнен план по заготовке верхушек клубней картофеля, они будут привлечены к ответственности.

4. Обязать руководителей торгующих организаций установить порядок приёма верхушек клубней картофеля от населения, используя для этой цели магазины и столовые. Принять меры, обеспечивающие полное сохранение заготовленных верхушек картофеля от порчи и замораживания.

5. Указать сельсоветам и поссоветам, что ими ведётся слабо работа среди населения по заготовке верхушек картофеля.

---

[37] Цинксвинецпродснаб, с 1942 года Отдел Рабочего Снабжения комбината «Сихали».
[38] ОРС «Синанчаолово».

6. Довести план верхушек клубней картофеля со столовых, военных организаций, считая с 26 марта план заготовки 7-8 килограмм верхушек с каждого центнера продовольственного картофеля, идущего на питание в столовые и семьям военнослужащих со складов военных организаций.

7. Просить Райпрокурора произвести расследование о срыве заготовки верхушек клубней картофеля по рыбкопу Пластун и виновных привлечь к ответственности.

8. Обязать Зав. РОНО провести работу через школьников среди населения о продаже верхушек в торгующие организации.

Председатель Оргкомитета Приморского Краевого Совета депутатов трудящихся по Тетюхинскому району Н. Перелович

Секретарь Оргкомитета Приморского Краевого Совета депутатов трудящихся по Тетюхинскому району С. Иванов»[39]

Буквально через месяц, 18 апреля 1942 года, в решении № 81 «Об обеспечении колхозов семенами картофеля и обеспечении подсобных хозяйств семенами овса и картофеля» происходит частичное распределение верхушек клубней картофеля для посевной кампании.

«…7. В целях обеспечения подсобных хозяйств семенным картофелем, обязать начальника «Цинксвинецпродснаба» тов. КОЗИНА, отпустить согласно спущенных цен верхушек картофеля:

Тетюхинской больнице - 10 центн.
Синанчинской школе - 6 -″-
Тетюхинской ср. школе - 6 -″-
Тетюхин. Промкомбинату - 6 -″-
Мономаховской школе - 4 -″-
Плавзаводской школе - 12 -″-
Итого: - 44 -″-

8. Обязать председателя Мутухинского рыбкопа тов. КОВАЛЕНКО отпустить, согласно спущенных цен, верхушек картофеля Мутухинской школе 1,2 центн.

9. Обязать председателя Пластунского рыбкопа тов. ОРЛОВА отпустить, согласно спущенных цен, верхушек картофеля:

Пластунской школе – 1,2 цент.
Джигитской школе - 1,2 -″-
Итого: - 2,4 цент.»[40]

Вопрос питания в районе, как и во всей стране, стоял остро, и на фронте и в тылу, где порой было во многом труднее.

В 1941 году большинство территории европейской части страны оказалось оккупировано фашистами. Страна лишилась большей части посевных площадей зерновых и картофеля, что частично сказалось и на снабжении нашей глубинки. По всей стране остро встал вопрос о катастрофической нехватке картофеля, которого требовалось огромное количество, особенно для питания воинов Красной Армии и гражданского, мирного населения. Также картофель был нужен и промышленности, из него получали крахмал, патоку, спирт. Путем специальной обработки из картофеля получали один из составляющих компонентов нитропороха в запальное устройство для реактивных снарядов пусковых установок знаменитых «Катюш».

[39] Архив Дальнегорского городского округа Ф. 1. Оп. 1. Д. 2. Лл. 93-93 об.
[40] Архив Дальнегорского городского округа Ф. 1. Оп. 1. Д. 2. Лл. 129 об.

По всей стране встал вопрос об увеличении посевных площадей под картофель, увеличении посевного семенного фонда, повышении урожайности. Президент Всесоюзной Академии сельскохозяйственных наук имени В.И. Ленина (ВАСХНИЛ) Трофим Денисович Лысенко предложил, опираясь на собственный опыт, увеличить семенной фонд картофеля за счёт срезания верхушек у клубней продовольственного картофеля. Работники сельскохозяйственных институтов с осени 1941 года разрабатывают методики срезки верхушек клубней картофеля, их хранения и посадки. Велась большая разъяснительная работа. В «продовольственную программу» вовлекалось население страны и сельское, и городское, получившее участки земли под огороды. Оно-то и должно было обеспечить себя посевным материалом в виде верхушек клубней. Учёные подсчитали, что три тонны картофеля заменяют одну тонну зерновых. Началась битва за «второй хлеб».

Как видно из приведённых выше решений, Тетюхинский район не остался в стороне от этой битвы.

Вот рецепты вроде и нехитрой технологии:

I. *Заготовка верхушек клубней*

Верхушки должны срезаться со здоровых, не подмороженных, не заражённых болезнями клубней. В домашних условиях рекомендуется срезать верхушки непосредственно перед очисткой клубней для приготовления пищи. Верхушки клубней срезаются с немытого картофеля, срезанная часть должна составлять примерно десятую часть клубня. Сам клубень должен быть не менее 50 граммов. Более мелкие клубни высаживаются целиком.



Рис. 1. Целый клубень — Клубень со срезанной верхушкой

Верхушки следует хорошо просмотреть и оставить их мякотью вверх на один-два дня при комнатной температуре, чтобы они чуть-чуть подсохли (но не завяли) и не прилипали друг к другу. Далее верхушки следует пересыпать сухим песком или землёй так, чтобы они отделялись одна от другой.

II. *Хранение верхушек*

Ящик с верхушками пересыпать сухой землёй или песком (не золой!), поместить в сухое помещение, где температура воздуха 10-15 градусов. Чтобы посадочный материал не замерзал, не загнил и не засох, его надо периодически осматривать.

Верхушки нужно периодически проветривать. Раз в неделю перемешивать их руками и удалять испорченные. Верхушки, заготовленные в первой половине зимы, легко пробковеют. Мякоть зарастает кожицей, которая предотвращает высыхание. Поэтому материал хорошо хранится. В это время почки картофеля остаются в состоянии покоя.

Почки на верхушках, срезанных во второй половине зимы, уже начинают пробуждаться, пробковая ткань образуется медленно. Их следует еще раз пересыпать сухой землёй или песком, примерно в весовой пропорции 1 : 1.

III. *Яровизация*

За пару-тройку недель до посадки верхушки надо прорастить (яровизировать), выдержав на свету при температуре 12-15 градусов тепла. Для этого нужно приготовить подстилку (брезент), на который слоем в 3-5 сантиметров насыпать увлажнённый песок или землю.

На эту подстилку срезом вниз разложить (можно в два слоя) верхушки. Первый слой – на песке, второй – поверх первого, чтобы верхушки не высохли и не испортились. Подстилку с верхушками разместить на 15-20 дней у окна или на улице. Из глазков должны развиться короткие, толстые, крепкие зеленые ростки.

Яровизированные верхушки складывают в ящики и переносят к месту посадки.

IV. Посадка

Верхушки высаживаются в прогретую почву дней через десять после посадки цельных клубней на глубину 6-8 сантиметров (более мелко, чем картофель целыми клубнями). Расстояния между грядками и верхушками такие же, как и при посадке клубнями.

Для увеличения урожая в каждую лунку при посадке верхушками внести по 5-10 граммов (1 столовая ложка) древесной золы, смешанной с навозом, перегноем или с землей, чтобы не сжечь мякоть верхушек. Ещё лучше прибавить 5-10 граммов птичьего помёта. Все это составляет горсть удобрения в 100-200 граммов. Всю эту смесь положить в лунку и присыпать землёй в 1 сантиметр. Налить в лунку воды, посадить верхушку мякотью вниз.

Верхушку засыпать влажной и рыхлой землёй, слегка уплотнить руками. Сверху опять присыпать землёй, не уплотняя.

Посаженные верхушки картофеля, срезанные от 100-200-граммовых клубней (примерно с куриное яйцо), дают более высокий урожай в сравнении с посадкой в таких же условиях цельных клубней того же сорта. Это объясняется тем, что верхушки, срезанные с более крупных клубней, обладают лучшими породными свойствами, большей урожайностью.

В районе многие работники предприятий и учреждений получают земельные наделы под огороды. Видно, после опыта кампании 1942 года обращения организаций о выделении участков в 1943 году становятся более массовыми. В решении № 51 Оргкомитета Приморского краевого Совета депутатов трудящихся по Тетюхинскому району от 28 апреля 1943 года «Разбор заявлений, поступивших от различных организаций Тетюхинского района о выделении и закреплении пахотных угодий» рассмотрено и принято решение по 24-м обращениям организаций и учреждений района.[41]

К примеру: Плавзаводской школе выделено 10 га из залежных земель 262-й воинской части в районе Нижней Монастырки; Тетюхинская средняя школа получила 1 га из пахотных земель бывшего 9-го отдела на Горбуше; Тетюхинская неполная средняя школа - 3 га из пахотных земель бывшего 9-го отдела на Горбуше.

Все участки закрепляются за ними на 5 лет. Причем их нужно оформить до 1 июля, иначе они будут изъяты и переданы другим предприятиям.

Не знаю нормы выделения земельных участков, но отслеживалось это очень внимательно, как говорится, под микроскопом. Например, в решении № 257 Оргкомитета Приморского краевого Совета депутатов трудящихся по Тетюхинскому району от 5 июля 1945 года «Об изъятии излишков пересчёта огородов»[42] речь идет пересчёте площадей огородов у граждан, проживающих в Нижней Монастырке. У четырёх граждан изымаются излишки в 51 кв.м, в 20 кв.м, в 17 кв.м и в 18 кв.м. Причем засеянные ими участки передаются Пригородному хозяйству Райпо, кстати, в акте обмера прописано обещание

[41] Архив ДГО Ф.1. Оп. 1. Д. 5. Лл. 60-60об.
[42] Архив ДГО Ф.1. Оп. 1. Д. 8. Л. 114.

Райпо возвратить затраченные на данную площадь семена и возместить стоимость затраченного труда по государственным расценкам[43], в решении Оргкомитета этого нет.

Для колхозников их приусадебные огороды были основной палочкой-выручалочкой, они, по сути, кормились с них. В колхозах работали по системе трудодней, которые начислялись после окончательных расчетов с государством в конце года. В систему карточного снабжения они не попали, им не выделялось ни соли, ни керосина, ни хлеба, норма выдачи которого колебалась в зависимости от наличия в районе зерна и муки. В сельских районах в карточную систему попали лишь рабочие машино-тракторных станций, служащие советских и государственных учреждений и члены их семей (сельсовет, почта, метеостанция, фельдшерский пункт и т.п.). Поэтому колхозники выживали лишь с помощью подсобного личного хозяйства.

Норма отпуска хлеба (суточная) по карточкам в сельской местности по Тетюхинскому району составила[44]:

	Февраль 1943	Февраль 1944	Январь 1945	Октябрь 1946	Февраль 1947
Рабочие	600	400	400	600	600
Служащие	400	200	200	350	600
Иждивенцы	400	200	150		
Дети	400	200	150	250	250

Крупные предприятия имели лимиты снабжения республиканского и краевого уровня, причём учитывались не только работники, но и их семьи (иждивенцы и дети). Районные лимиты были расписаны по контингенту получателей карточек, причем в перечне организаций ни разу не встречаются названия колхозов. Подлежащие снабжению в сельской местности явно указывают на работников советских и государственных организаций.

Например, Лидовский сельсовет на декабрь 1946 года имел лимит на хлебные карточки[45] - 3 для служащих, 5 рабочих и 1 детскую. А ведь в селе находился колхоз «Наркомюст», т.е. колхоз не упомянут ни в одном реестре на выдачу хлебных карточек. А в районе было 7 колхозов и 1 военный совхоз.

Поэтому вопрос о «втором хлебе» и о местах его посадки, особенно для селян, стоял остро, каждый квадратный метр посадок был на учёте и за ним вёлся тщательный присмотр.

К каждой посадочной кампании Оргкомитет Приморского краевого Совета депутатов трудящихся по Тетюхинскому району выпускает очередное постановление о заготовке верхушек клубней картофеля. Постановление от 19 января 1943 года[46] запрещает отпуск картофеля без срезанных верхушек в общепит, рекомендует ознакомить работников овощехранилищ и столовых с правилами срезания и хранения верхушек клубней картофеля путём выдачи им письменных инструкций. Решение № 46 от 15 февраля 1945 года[47] для большего привлечения к сдаче верхушек населением разрешает производить встречную продажу водочных изделий из расчета один литр водочных изделий за каждые 5

[43] Архив ДГО Ф.1. Оп. 1. Д. 8. Л. 115.
[44] Архив ДГО: Ф.1. Оп. 1. Д. 4. Л. 26; Ф.1. Оп. 1. Д. 5. Л. 32; Ф.1. Оп. 1. Д. 6. Решение № 201 от 28 декабря 1944 г.; Ф.1. Оп. 1. Д. 13. Л. 107; ДГО Ф.1. Оп. 1. Д. 15. Л. 50.
[45] Архив ДГО: Ф.1. Оп. 1. Д. 13. Л. 110.
[46] Архив ДГО: Ф.1. Оп. 1. Д. 4. Л. 17.
[47] Архив ДГО: Ф.1. Оп. 1. Д. 7. Л. 62.

килограммов верхушек клубней картофеля, причём в райторготдел данные о заготовке верхушек должны были предоставляться раз в декаду.

Последнее упоминание о заготовке верхушек клубней продовольственного картофеля - это решение № 407 Оргкомитета по Тетюхинскому району от 12 декабря 1946 года[48]. Причём заготовка спланирована в разрезе колхозов района - 7 колхозов должны заготовить 60 центнеров верхушек, причём упор делался на сдачу верхушек колхозниками: «…Рекомендовать правлению колхоза производить оплату верхушек из расчёта: за килограмм сданных верхушек выдавать 2 килограмма из урожая 1947 года. Производить отоваривание другими продуктами».

Н.С. Ефимов

За что расстреляли первого директора комбината «Сихали»?

В истории градообразующего предприятия «Дальполиметалл», которое раньше называлось комбинат «Сихали», есть немало пробелов, многие из которых сложно достоверно восстановить. Но всё же сохранились исторические документы, статьи, благодаря которым можно иметь представлениё о событиях далёкого прошлого. Одно из них произошло более 80 лет назад: 28 апреля 1938 года был расстрелян первый директор «Сихали» Михаил Кокшенов, отец знаменитого актёра. В советское время о причинах произошедшего умалчивали, а в годы перестройки о них и вовсе позабыли.

Михаил Михайлович Кокшенов родился в 1885 году. Он стал членом Российской социал-демократической рабочей партии (впоследствии – КПСС) уже в 1903 году. Всегда был ярым активистом и вёл общественно-полезную работу: являлся секретарём Алданского окружкома РКП(б), а позже – управляющим трестом «Алданзолото». Согласно книге «Званию верны», изданной в Москве в 1981 году, во время гражданской войны ему пришлось нелегко.

«В присутствии М.М. Кокшенова колчаковцы долго пытали его жену, а потом бросили в холодное помещение, где она умерла от ран. Самого Кокшенова тоже пытали, на допросах жгли руки, но ему удалось бежать», - говорится в книге.

У внимательного читателя поневоле возникает вопрос: как же такого человека, пострадавшего за дело партии, могли расстрелять? Но прежде чем обратиться к причинам этого трагического события, необходимо больше узнать о самом Михаиле, его жизни и труде, благодаря которому комбинат «Сихали» стал одним из ведущих промышленных предприятий на Дальнем Востоке.

Некоторые факты из биографии Михаила Кокшенова изложены в статьях, ранее публиковавшихся в газете «Трудовое слово» - «Директор» за подписью А. Омельченко в выпуске от 28 марта 1972 г. и «След жизни» А. Тищенко, 7 января 1982 г. Напомним об их содержании и о данных из книги «Званию верны», чтобы получить более полное представление о жизни этого человека.

Согласно статьям, весной 1931 года в Тетюхе появился корреспондент столичной газеты «Известия» Михаил Кокшенов. Его направили в глубинку якобы для того, чтобы взять интервью у руководителя концессии дальнегорских рудников, которые были сданы советским правительством в 1923 году. Предприниматели знали о том, что впоследствии предприятие придётся вернуть «народу», а потому практически полностью прекратили горные работы, лишь в малой степени эксплуатируя Верхний рудник.

Интересен тот факт, что в 1931 году газета «Сихотэ-Алинский рабочий» (впоследствии – «Трудовое слово») критиковала безобразную постановку охраны труда на концессии, где за несколько месяцев произошёл 321 несчастный случай. Партия была всерьёз обеспокоена этим вопросом, поэтому уже в 1932 году было принято решение

[48] Архив ДГО: Ф.1. Оп. 1. Д. 13. Л. 132.

расторгнуть договор с фирмой и организовать советское предприятие. Среди прочих подписей особняком стояла одна: «Директор Государственного полиметаллического комбината «Сихали» Кокшенов».

В статьях также приводились интервью свидетелей тех лет, в частности, бывшего начальника транспортного отдела комбината Ивана Князюка. «Это был умелый организатор и очень умный человек, - говорит он о Михаиле Кокшенове. – Всегда выслушивал мнение специалистов, но если видел несостоятельность или малоэффективность предлагаемых ими мер, то выдвигал своё мнение, которое оказывалось в большинстве случаев решающим и, как выяснялось впоследствии, единственно правильным. Нас часто поражали его дальновидность, прозорливость, умение видеть перспективу. Вообще, он не чурался самой грязной работы. В тяжёлые дни наводнения 1934 года он вместе со всеми восстанавливал разрушенную ливнем железнодорожную линию».

Изучая материалы прошлых лет и современные данные, можно натолкнуться на несколько несоответствий и разночтений. Например, в официальной биографии сына - актёра, полного тёзки Михаила Михайловича Кокшенова (фильмы «Председатель», «Женя, Женечка и "Катюша"», «Не может быть!» и многие другие), сказано: «Он родился в 1936 году в Москве. Его детство прошло в районе Замоскворечья. Родители актёра в 1930-х годах проживали на Дальнем Востоке СССР: в селе Мономахово Дальнегорского района Приморского края».

А вот что было написано о первом директоре комбината в 1982 году в статье «След жизни»: «К сожалению, не удалось проследить его дальнейшую судьбу. Известно только, что в 1934 году он по распоряжению вышестоящей организации переведён директором предприятия на Урал. В Тетюхе проживал с сыном Михаилом, впоследствии известным киноактёром».

Возникает ощущение, что из истории жизни Народного артиста РФ Михаила Кокшенова решили «вычеркнуть» его детство, ведь оно было связано с отцом, которого расстреляли, когда будущему актёру было всего полтора года... И, к сожалению, доподлинно установить, действительно ли младший Михаил провёл часть детства в нашем районе, не удалось.

Но вернёмся к основанию комбината. Новоиспечённый директор рьяно принялся за дело, чтобы перейти от бессистемного и бесхозяйственного управления к строго плановой системе. Условия работы были трудными: не хватало рабочих рук. Поэтому был так важен личный пример, поданный Михаилом Кокшеновым.

«Директор комбината не чурался черновой работы. В любое время дня и ночи его можно было видеть в цехах, нередко в грязной, испачканной пульпой или углём одежде. У него была тесная деловая связь со всеми специалистами. Забота о людях, внимание к ним были характерной чертой М.М. Кокшенова», - сказано в книге «Званию верны».

Директору приходилось одновременно решать множество задач: где и как прокладывать штольни, добывать руду, расширять производство. При этом он не забывал о простых рабочих. Так, за проходку нижнего горизонта штольни «Артём» он приказал отделу кадров отпустить не менее 3 тысяч рублей на премирование горняков Верхнего рудника и снабжение их дефицитными товарами.

Постепенно на комбинате стали появляться и активисты стахановского движения. Так предприятие, практически не работавшее в начале тридцатых годов, за несколько лет «встало на рельсы» и постепенно превращалось в одно из самых лучших и эффективных производств.

Ещё одной чертой Михаила Кокшенова было порицание эгоизма. В одном из приказов за его подписью говорится: «Я был премирован незаконно. Имея в виду, что факт премирования свершился, предлагаю финсектору сумму передать школе 1-й и 2-й ступени комбината «Сихали» для улучшения бытового положения учителей». Как видим, этот человек радел не за себя, а за других.

В 1935 году Михаил вернулся в Москву, отдав дела новому директору. На момент ареста в 1937-м он находился в Хабаровске, где также принимал активное участие в работе одного из дальневосточных промышленных предприятий (в источниках не указано, какого именно).

Так почему же тогда случилось страшное событие – сначала арест Михаила, а затем его расстрел в 1938-м? Отчего труженика, по сути, с нуля «поднявшего» целое предприятие, приговорили к одной из высших мер наказания? Были ли предпосылки к этому? На самом деле ответить на эти вопросы не так-то просто, учитывая, что ни в одном из источников советских лет не сказано ни слова даже о самом факте расстрела – пресса о таком попросту не писала.

Единственным современным достоверным источником об этом факте является ответ Управления ФСБ по Приморскому краю на запрос дальнегорского краеведа Николая Колесникова. Этот документ хранится в Центральной городской библиотеке им. К.И. Богацкой.

«9 июля 1937 года управлением НКВД по Дальневосточному краю было вынесено постановление о привлечении Кокшенова Михаила Михайловича к ответственности в качестве обвиняемого по статьям 58-1а, 58-7, 58-11 УК РСФСР редакции 1926 года, - сообщают сотрудники ФСБ. – В постановлении УНКВД по ДВК от 20 июля 1937 года констатируется, что «Кокшенов М.М. арестован как активный участник ликвидируемой в Приморье контрреволюционной троцкистской террористической диверсионной организации».

Эти данные заставляют задуматься – неужели и вправду первый директор «Сихали» был замешан в чём-то подобном? И, если верить УНКВД, то не только он один! Ведь далее по тексту говорится, что эта контрреволюционная организация... якобы действовала на комбинате.



Но нет. Вряд ли стоит принимать на веру доводы сотрудников НКВД, в «расстрельные» годы приговаривавших людей направо и налево. К тому же, по данным ФСБ, 5 июля 1957 года Военная коллегия Верховного суда СССР рассмотрела заключение Главного военного прокурора по этому делу.

«В результате проведённой проверки было установлено, что дело по обвинению 11 работников «Сихали», в том числе – Кокшенова М.М., было сфальсифицировано (бывшие работники УНКВД, применявшие незаконные методы следствия, были осуждены в 1939-1940 гг. к расстрелу). Определением Военной коллегии ВС СССР от 5 июля 1957 года Кокшенов Михаил Михайлович был реабилитирован», - говорится в документе от 4 марта 2002 года за подписью начальника подразделения УФСБ Э.А. Дроздова.

Таким образом, напрашивается вывод, что сотрудникам НКВД было по какой-то причине выгодно сфальсифицировать данное дело. Но что же послужило причиной? Возможно,

донос со стороны? О том, что у Кокшенова были недоброжелатели, можно судить хотя бы по статье «Директор» и интервью с Олегом Гвоздицким, старейшим геологом комбината. Сначала он подчёркивает лучшие качества начальника, но завершается его прямая речь следующей фразой: «Кокшенов был вспыльчив и несдержан, спорить с ним было затруднительно».

Поговаривали также, что у директора комбината было немало и завистников – из числа тех, кто раньше работал на концессии. Но, поскольку сейчас в живых не осталось ни одного свидетеля тех лет, сложно сказать, почему же всё-таки сотрудники НКВД заинтересовались деятельностью Михаила Кокшенова и начали следствие в отношении него и ещё 11 человек. Судя по всему, эта историческая загадка так и останется нераскрытой.

Но один факт останется навсегда неизменным: настоящего труженика и патриота, хорошего человека, 85 лет назад расстреляли всего лишь за то, будто бы он являлся участником контрреволюционной организации. Такова суровая историческая правда, дающая нам, потомкам, урок: никогда нельзя верить наветам, доносам и сфальсифицированным уголовным делам.

В.М. Воронина

Знакомая незнакомка

Велика страна моя, но, наверное, мало таких уголков как Приморский край: такая изумительная природа, а полезные ископаемые, фауна и флора!

Одна моя знакомая заочно влюбилась в этот край, приехала, да так и осталась.

Вёсны в Приморье затяжные и холодные, но как только пробьётся тёплое солнышко, жизнь мгновенно заявляет о себе. Пробежит лёгкий ветерок, заденет молодую упругую веточку, поднимет охапку шуршащих дубовых листьев, зашумит в кронах вековых деревьев. В распадке становилось всё теплее и веселее. То тут, то там проснулись жучки, посвежели, наполняясь жизненной силой, мхи и лишайники. Вот и в этот прекрасный весенний день почувствовал в себе упругую силу молодой побег, покрытый тонкой, с серебристым налётом, корой.

Это была его не первая весна, Он был уже осведомлён об окружающей его жизни. Вокруг него поднялось множество молодых и уже старых растений, один причудливее другого. Кто-то быстро взвился вверх, кто-то рос не спеша, а другие уцепились за соседей и стали быстро карабкаться вверх. Молодой побег, кажется, оказался в невыгодном для себя положении, под большим валуном, нависающим над ним. Ах, как он ошибался! Этот валун стал для него настоящей защитой. Из года в год для всего живого наступали трудные времена. По осени, а то и в конце лета наползали на леса плотные туманы, затяжные циклоны, несущие обильные дожди со шквалистым ветром. Жестокие ветра вырывали с корнем гигантские деревья, ломали кроны, бурные потоки подмывали берега рек и ключей, смывая молодую растительность. Наш росток отчаянно сопротивлялся, гнулся, но его крепко держали зажатые в камне корни.

Деревце быстро росло, крепчало и превратилось в стройное молодое дерево с красивой красноватого цвета кроной, компактной, устремлённой вверх. Однажды на ветку присела чёрная птица.

- Ты кто? - спросило деревце.

- Я ворон, я тебя знаю, я часто сюда прилетаю посидеть у воды. Вода здесь всегда чистая и холодная, хорошо утоляет жажду в жаркий день. Я долго наблюдаю за тобой. Ты крепкое дерево, но иногда случаются несчастья, и дерево гибнет от ветров, гнили или людей, которые делают из древесины свои лодки. Они берут самые толстые деревья, но тебе это не грозит, ты ещё молодо.

- Да, - скромно ответило дерево, - я не только полезное дерево, но и уникальное. Расту только по берегам чистых горных рек и ручьёв, крепко цепляясь корнями за камни и гальку. У меня уже есть молодые подростки, но их очень мало, мои семена уникальны, они не любят грязной воды и прорастают при температуре не выше 2 градусов в течение 2-3 дней. Те семена, что не проросли, погибают. Всхожесть семян всего 5-10 дней. Реки стали грязными, и нас всё меньше вырастает, молодые растения далеко распространяются от материнского, т.к. не любят загущённости.

Ворон ещё посидел около своей знакомки и полетел по своим делам. А молодое дерево продолжало расти и давало кров и приют всем, кто на него слетался.

Проходили годы, сменялись лета и зимы, дерево старилось, старился и ворон. Однажды он прилетел и устало опустился на ветку. Дерево его сразу узнало и обрадовалось старому приятелю. Поговорив немного на своём лесном языке, ворон сообщил подружке очень интересную информацию.

- Ты единственная в своём роде, единственный вид. Название рода происходит от названия корейской династии Чосон, правившей Кореей до 1897 года.

ЭТА ИНФОРМАЦИЯ БЫЛА НЕОЖИДАННОЙ.

Дерево росло и мужало, ствол его становился всё мощнее и толще. Многие его соседки были срублены на оморочки, корыта, плетёные изделия, луб, верёвки. Полезная оказалась её древесина. И не только для человека. Листва, опав, стала кормом для оленей, коз, лосей и других копытных.

Сменилась эпоха, прошло ещё несколько десятков лет, дерево росло, радуя птиц своей тенью в жаркие дни. Но однажды налетел ураганный ветер, он долго трепал и гнул мощную крону векового исполина. И дерево не выдержало, развернулось вокруг своего ствола, и громадная крона, тяжко вздохнув, обрушилась вниз. Нет, оно не погибло. Спустя год на здоровом высоком стволе проросло несколько молодых серебристых побегов. Ещё через четыре года это была крона настоящего деревца только на очень толстом стволе. Мощная корневая система вытолкнула к жизни молодую поросль.

И это чудо вы можете видеть в долине ключа Резаного, на развилке. Оно стоит в самом ключе, а рядом проходит лыжная трасса.

И это удивительное дерево зовётся чозения.

P.S.

Чозения толокнянколистная (Chosenia arbutifolia). ПРЯМОСТВОЛЬНОЕ, быстрорастущее дерево до 37 м высоты. Кора молодых растений светлая, у старых стволов глубоко рассечённая буровато-пепельная, закручивающаяся против часовой стрелки ветви стройные, голые, сизые с восковым налётом. Корневая система глубокая, с мощными боковыми корнями. Растение двудомное, с мужскими и женскими цветами. Опыляется ветром (анемофилия). Цветёт в мае-июне. Плодоношение обильное, ежегодное.

Произрастает в северной Японии, Корее, Китае, Восточной Сибири, на Дальнем Востоке, Чукотке, Сахалине, Камчатке, до Байкальского хребта. Чозения - светолюбивое дерево. Разведение черенками затруднено, всего 26%. Она неприхотлива к температуре и

влажности. Редко повреждается гнилью. Быстро растёт и даёт хороший прирост. 1 куб. дерево наращивает за 40-50 лет. В обхвате может достигать 3 метра 70 см, а в диаметре 1 метр 15 см. В северных ареалах стволы доживают от 120 до 200 лет. Является ценным кормовым и строительным материалом. Представляет интерес в озеленении и укреплении берегов рек. Используется на постройки, столбы, колодезные срубы, корыта. Луб годен на верёвки. Имеет богатый химический состав (протеины 15%, белки 12%, моносахариды 4,6%, 6,5% кальция).

Впервые описана в 1788 г. П.С. Палласом. В самостоятельный род выделена ботаником Такэносима Накаи. Видовое имя Чозения обрела в 1957 г. Автор - ведущий специалист по ивам Алексей Скворцов.

Источники:

Семейство Ивовые – Salicaceae mirbel // Воробьёв, Д.П. Дикорастущие деревья и кустарники Дальнего Востока / Д.П. Воробьев. – Ленинград: «Наука», 1968. – С. 45.

Семейство ивовые – Salicaceae // Растительный мир Уссурийской тайги: полевой атлас-определитель / ответственный редактор А.Э. Врищ. – 2-е издание. – Владивосток: Издательский дом ДВФУ, 2012. – С. 128.

Чозения: [сайт] / Википедия. – URL: https://ru.wikipedia.org/wiki/%D0%A7%D0%BE%D0%B7%D0%B5%D0%BD%D0%B8%D1%8F (дата обращения: 15.02.2023). – Текст. Изображение: электронные

Г.В. Смирнов

Кирпичи

В июле 2022 года при планировании земельного участка в районе Шубинской пади Ю.В. Поповым и А.Б. Сметаниным был найден кирпич с клеймом «C.E.M.C.L.». Светлый огнеупорный кирпич китайского производства. Выдавленное клеймо «C.E.M.C.L.», по всей видимости, представляет аббревиатуру производителя фирмы «Chinese Engineering and Mining Co. Ltd.». Встречается во Владивостоке, в основном на острове Русском (п. Шигино, б. Жданко). Огнеупоры известной марки «C.E.M.C.L.» производились на кирпичном заводе Туншань. Китайская инженерная и горнодобывающая компания была основана с иностранным капиталом около 1879 года. Официально зарегистрирована в 1900 году, а затем преобразована в 1912 году в публичную компанию, зарегистрированную в Лондоне.

2-я Русского острова войсковая строительная комиссия (2 РОВСК).

Завод военного ведомства на о. Русском, кирпичи производил с 1908 года. Встречаются на острове Русском и острове Елены. В основном их использовали при строительстве казарм.

Кларксон и Ко. Выпускался с 1900 по (точная дата окончания выпуска неизвестна). Из этого кирпича построены кирха на старейшей улице г. Владивостока Светланской (1908 год) и церковь на о. Русском. В 1900 году гражданин США Давид Кларксон открыл кирпичный завод на месторождении кирпичной глины в районе станции Океанской. Был замечен в шпионаже в пользу Японии (во время Русско-японской войны1904-1905 гг.).

Выдавленный косой крест по центру постельной грани. Возможно, это стилизация Андреевского креста. Клейма имеют разную степень аккуратности исполнения, варьируясь по форме, размеру, центровке, глубине. Иногда их размер даёт возможность спутать с литерой Х. Локализация – г. Владивосток, ул. Светланская, п-ов Назимова. Найден в озере Васьковском.

По найденной информации, это «англичанин». Произведён на заводе «Wallbotle Coal and Firebrick Co» в деревеньке Уолботл графства Нортумберленд на северо-востоке Англии в 1896-1927 гг. Найден на руднике Верхнем.

АРХИВНЫЕ МАТЕРИАЛЫ

Метрическая книга 1-й походной церкви Ольгинского уезда Владивостокской епархии за 1912 год. Владимиро-Мономаховская церковь.

Часть первая. О Родившихся

Первый лист с записями о рождении и крещении детей, их родителей и восприемников отсутствует.

Лл.1об.-2. Запись № 4м. 6 января 1912 г. родился Иван, крещён 15 февраля. Родители: крестьянин Тамбовской губ. Шадского уезда Анатанниковой волости и села из переселенцев Приморской обл. Ольгинского уезда Маргаритовской волости дер. Верховья Василий Степанович **Бруньков** и Евдокия Лукьяновна. Восприемники: крестьянин Черниговской губ. Новозыбковского уезда Брахловской вол. селения Лобановки Исай Максимович **Пакидов** и жена крестьянина Приморской обл. Ольгинского уезда Маргаритовской вол. дер. Верховья Василиса Денисовна **Ульянова**. Иеромонах Александр.

Слева припись: метрическая выпись выдана 12 августа 1914 года. Исх. № 121.

В течении января месяца родившихся мужского пола четыре (4), женского один, итого пять (5).

Настоятель Владимиро-Мономаховской церкви иеромонах Александр.

Запись № 5м. 29 декабря 1911 г. родился Пётр, крещён 19 февраля 1912 г. Родители: крестьянин Нижегородской губ. Арзамасского уезда Наусатской волости дер. Чуварленки Евфимий Матвеевич **Ананьев** и Татьяна Михайловна. Восприемники: кр. Приморской обл. Южно-Уссурийского уезда Зиньковской вол. дер. Никитовки Михаил Михайлович **Хмара** и жена кр. Приморской обл. Ольгинского уезда Маргаритовской вол. дер. Верховья Александра Андреевна **Повышева**. Слева припись: метрическая выпись выдана на Петра 18 июля 1912 года.

Запись № 6м. 25 января 1912 г. родился Николай, крещён 24 февраля. Родители: мещанин города Никольска Уссурийска Николай Семёнович **Перелегин** и Ульяния Аверкиевна. Восприемники: кр. Приморской обл. Южно-Уссурийского уезда Спасской вол. дер. Волынки Фёдор Стефанович **Клименко** и девица, дочь кр. той же обл. Ольгинского уезда Маргаритовской вол. деревни Бринеровки Домника Аверкиевна **Татьянченко**.

В течении февраля месяца родившихся мужского пола два (2), женского нет, итого два (2).

Настоятель Владимиро-Мономаховской церкви иеромонах Александр.

Лл.2об.-3. Запись № 2ж. 12 января 1912 г. родилась Татьяна, крещена 3 марта. Родители: кр. Приморской обл. Ольгинского уезда Маргаритовской волости дер. Владимиро-Мономахово Александр Стефанович **Горбачев** и Мария Григорьевна. Восприемники: кр. Приморской обл. Ольгинского уезда Маргаритовской волости дер. Владимиро-Мономахово Иван Георгиевич **Слесаренко** и кр. той же области, волости и деревни Агафия Тимофеевна **Третьякова**. Иеромонах Александр.

Запись № 3ж. 24 февраля 1912 г. родилась Клавдия, крещена 16 марта. Родители: кр. Смоленской губ. Юхновского уезда Бузорлинской вол. из переселенцев Приморской обл. Ольгинского уезда Маргаритовской вол. дер. Лидовки Александр Афанасьевич **Логунов** и Зинаида Епифановна. Восприемники: кр. Приморской обл. Ольгинского уезда Маргаритовской вол. дер. Серафимовки Андрей Васильевич **Левонов** и жена кр. той же обл., уезда и волости дер. Лидовки Анна Александровна **Бурдун**. Иеромонах Александр.

Запись № 7м. 12 февраля 1912 г. родился Михаил, крещён 16 марта. Родители: кр. Гродненской губ. Слонимского уезда Дворецкой вол. из переселенцев Приморской обл.

Ольгинского уезда Маргаритовской волости дер. Лидовки Лука Иоакимович **Козел** и Александра Васильевна. Восприемники: крестьянин Приморской обл. Маргаритовской вол. дер. Лидовки Ольгинского уезда Иван Иванович **Пацко** и жена крестьянина той же области, уезда, волости и деревни Анна Дмитриевна **Гноинская**. Иеромонах Александр.

Лл.3об.-4. Запись № 4ж. 8 января 1912 г. родилась Елена, крещена 16 марта. Родители: крестьянин Радомской губ. Кознецкого уезда Свердевской вол. из переселенцев Приморской обл. Ольгинского уезда Маргаритовской вол. дер. Лидовки Викентий Стефанович **Дик**, римско-католического вероисповедания и Екатерина Васильевна, православного вероисповедания. Восприемники: крестьянин Приморской обл. Ольгинского уезда Маргаритовской вол. дер. Лидовки Иосиф Васильевич **Литавр** и девица, дочь кр. той же области, волости и деревни Стефанида Никитовна **Король**. Иеромонвх Александр.

Запись № 5ж. 18 марта 1912 г. родилась Клавдия, крещена 23 марта. Родители: кр. Симбирской губ. того же уезда из переселенцев Приморской обл. Ольгинского уезда Маргаритовской вол. дер. Макаровки Евфимий Афанасьевич **Сигаев** и Мария Афанасьевна. Восприемники: кр. Приморской обл. Ольгинского уезда Маргаритовской вол. дер. Макаровки Тимофей Феодулович **Гутов** и жена кр. той же обл., уезда, вол. и деревни Дарья Устиновна Костенова. Иеромонах Александр.

Запись № 8м. 19 января 1912 г. родился Фёдор, крещён 30 марта. Родители: кр. Приморской обл. Ольгинского уезда Маргаритовской вол. дер. Владимиро-Мономахово Иван Демьянович **Якушенко** и Агриппина Константиновна. Восприемники: кр. Приморской обл. Ольгинского уезда Маргаритовской вол. дер. Владимиро-Мономахово Филипп Алексеевич **Дрозд** и кр. той же обл., уезда, волости и деревни Параскева Фёдоровна **Лавренова**. Иеромонах Александр.

Лл.4об.-5. Запись № 9м. 15 марта 1912 г. родился Александр, крещён 30 марта. Родители: кр. Приморской обл. Ольгинского уезда Маргаритовской вол. дер. Владимиро-Мономахово Михаил Яковлевич **Пронин** и Анна Михайловна. Восприемники: кр. Приморской обл. Ольгинского уезда Маргаритовской вол. дер. Владимиро-Мономахово Филипп Иванович **Лавренов** и девица той же обл. уезда волости и деревни Агафия Игнатьевна **Ковалёва**. Иеромонах Александр.

Запись № 6ж. 25 марта 1912 г. родилась Анна, крещена 30 марта. Родители: кр. Приморской обл. Ольгинского уезда Фроловской вол. дер. Хмельницкой Роман Павлович **Авдеенко** и Ольга Агеевна. Восприемники: мещанин гор. Никольска-Уссурийска Пётр Иосифович **Равдис** и кр. Приморской обл. Ольгинского уезда Маргаритовской вол. дер. Владимиро-Мономахово Стефанида Терентьевна **Соловьёва**. Иеромонах Александр.

Запись № 7ж. 29 марта 1912 г. родилась Ольга, крещена 30 марта. Родители: крестьянин Приморской обл. Ольгинского уезда Маргаритовской волости дер. Владимиро-Мономахово Андрей Тимофеевич **Косолапов** и Стефанида Даниловна. Восприемники: кр. Приморской обл. Ольгинского уезда Маргаритовской вол. дер. Владимиро-Мономахово Захар Яковлевич **Пронин**

и девица кр-ка той же обл, уезда, волости и деревни Натлья Кирилловна **Каряк**. Иеромонах Александр.

В течении марта месяца родившихся мужского пола три (3), женского пола шесть (6), итого девять (9). Настоятель Владимиро-Мономаховской церкви иеромонах Алексндр.

Лл.5об.-6. Запись № 10м. 12 марта 1912 г. родился Михаил, крещён 3 апреля. Родители: кр. Приморской обл. Ольгинского уезда Маргаритовской вол. дер. Лидовки Яков Семёнович **Хрещенович** и Анна Петровна. Восприемники: кр. Приморской обл. Ольгинского уезда Маргаритовской вол. дер. Лидовки Филипп Петрович **Трофимчик** и

девица, кр. той же обл., уезда, вол. и деревни Стефанида Никитовна **Король**. Иеромонах Александр.

Запись № 11м. 20 марта 1912 г. родился Александр, крещён 21 апреля. Родители: мещанин города Двинска Витебской губ. Семён Николаевич **Матвеев** и Ирина Дмитриевна. Восприемники: кр. Самарской губ. Ставропольского уезда Высокальской вол. села Ново-Архангеловки Герасим Антонович **Горохов** и жена кр. Пензенской губ. Тарховского уезда и волости села Комынина Елена Яковлевна **Лариошина**. Иеромонах Александр.

Слева припись: метрическая выпись на Александра выдана 20 марта 1912 года.

В течении апреля месяца родившихся женского пола нет, мужского пола два (2), итого два (2).

Запись № 12м. 3 апреля 1912 г. родился Василий, крещён 7 мая. Родители: кр. из переселенцев Енисейской губ. Канского уезда Рождественской вол. того же села Иван Ипполитович **Фёдоров** и Екатерина Григорьевна. Восприемники: кр. Приморской области Иманского уезда Успенской вол., того же села Мефодий Иванович **Шелудько** и жена кр-на Приморской области Ольгинского уезда с. Владимиро-Мономахово Анастасия Евдокимовна **Гасюк**. Иеромонах Александр.

Лл. 6об.-7. Запись № 13м. 8 апреля 1912 г. родился Анатолий, крещён 13 мая. Родители: мещанин гор. Владивостока Приморской обл., Алексей Никитьевич **Зайцев** и Феодосия Игнатьевна. Восприемники: мещанин г. Темрюка Кубанской обл. Михаил Давидович **Лысый** и крестьянка Нижегородской губ. Лукояновского уезда Оброченской вол. и села Ульяния Савельевна **Ермолаева**. Иеромонах Александр.

Запись № 14м. 24 апреля 1912 г. родился Валентин, крещён 14 мая. Родители: кр. Приморской обл. Ольгинского уезда Маргаритовской вол. селения Владимиро-Мономахово Максим Егорович **Шалимов** из переселенцев Орловской губ. и Марфа Кирилловна. Восприемники: Самарской губ. Ставропольского уезда Высокальской вол. села Ново-Архангеловки Герасим Антонович **Горохов** и мещанка гор. Пронска Рязанской губ. Евдокия Макаровна **Самарукова**. Иеромонах Александр.

Запись № 8ж. 20 марта 1912 г. родилась внебрачная Лидия, крещена 17 мая. Мать: кр. Приморской обл., Ольгинского уезда Маргаритовской волости дер. Лидовки, девица Клавдия Карповна **Постовая**. Восприемники: кр. Приморской обл., Ольгинского уезда Маргаритовской вол. дер. Лидовки Андрей Иванович **Бокович** из переселенцев Гродненской губ. и кр-ка той же обл., уезда и вол., дер. Серафимовки Мария Яковлевна **Антоненко**. Иеромонах Александр.

Слева припись: метрическая выпись выдана 29 апреля 1914 года за № 57-м.

Лл.7об.-8. Запись № 9ж. 9 мая 1912 г. родилась Таисия, крещена 18 мая. Родители: кр. Вятской губ. Слободского уезда Синечлинской вол., того же села, дер. Лабаны Алексей Иванович **Кувакин** и Глафира Леонтьевна. Восприемники: мещанин гор. Владивостока Приморской обл. Стефан Павлович **Ковязин** и крестьянка Приморской обл., Ольгинского уезда Маргаритовской вол., дер. Владимиро-Мономахово Александра Леонтьевна **Куковякина**. Иеромонах Александр.

Слева припись: выдано 27 января 1914 года за № 20.

В течении мая месяца родившихся мужского пола три (3), женского пола два (2), итого пять (5).

Запись № 10ж. 29 апреля 1912 г. родилась Тамара, крещена 3 июня. Родители: кр. Ярославской губ. Угличского уезда, Ярмоловской вол. села Золоторучье Алексей Иванович **Петухов** и Мария Васильевна. Восприемники: мещанин гор. Смоленска Смоленской губ. Алексей Иванович **Смирнов** и жена мещанина гор. Владивостока Приморской обл. Феодосия Игнатьевна **Зайцева**.

Иеромонах Александр.

Запись № 11ж. 3 июня 1912 г. родилась Павла, крещена 7 июня. Родители: кр. Приморской обл. Ольгинского уезда Маргаритовской вол. дер. Бринеровка Андрей Алексеевич **Пешнин** из переселенцев Вятской губ. и Фёкла Платоновна. Восприемники: кр. Приморской обл. Никольск – Уссурийского уезда Суйфунской вол. с. Раковки Григорий Иванович **Макарец** и крестьянка Вятской губ. Слободского уезда Маракулинской вол. Варлаамовского починка Пелагея Ефимовна **Исупова**. Иеромонах Александр.

Лл.8об.-9. Запись № 15м. 19 февраля 1912 г. родился Борис, подкидыш по удостоверению от пристава Заольгинского стана за № 1910 от 6 мая 1912 г., крещён 16 июня. Родители его не известны. Взял его на воспитание мещанин гор. Митавы Курляндской губ. Эдуард Фердинандович **Витте**, лютеранского вероисповедания, с подпиской о воспитании ребёнка в православной христианской вере. Восприемники: кр. Киевской губ. Таращанского уезда Ставищенской вол. и местечка Григорий Николаевич **Слепушовин** и крестьянка Нижегородской губ. Лукояновского уезда Оброченской вол. дер. Кривуша-Варваровка Параскева Савельевна **Ермолаева**. Иеромонах Александр.

Запись № 16м. 12 мая 1912 г. родился Иван, крещён 17 июня. Родители: мещанин гор. Никольск – Уссурийска Приморской области Михаил Петрович **Бордовицын** и Анисья Ильинишна. Восприемники: мещанин гор. Никольск-Уссурийска Иван Антонович **Шафранский** и кр-ка Черниговской губ. Мглинского уезда Костилевской вол. села Ильины местечка Унеча замужняя жена Татьяна Павловна **Зубова**. Иеромонах Александр.

Слева припись: выдано 15 июня 1918 г. за № 152.

Запись № 17м. 23 июня 1912 г. родился Иван, крещён 29 июня. Родители: кр. Приморской обл. Ольгинского уезда Маргаритовской вол. дер. Владимиро-Мономахово Яков Кириллович **Богодушин** из переселенцев Пензенской губ. и Авдотья Варфоломеевна. Восприемники: кр. Приморской обл. Ольгинского уезда Маргаритовской вол. дер. Владимиро-Мономахово Архип Михайлович **Бородин** и мещанка гор. Бузулук Самарской губ. Анна Александровна **Давидова**.

Иеромонах Александр.

Лл.9об.-10. Запись № 12ж. 26 июня 1912 г. родилась Зинаида, крещена 29 июня. Родители: кр. Приморской обл., Ольгинского уезда Маргаритовской вол. дер. Владимиро-Мономахово Евдоким Фринович **Пчельников** из переселенцев Калужской губ. и Аксиния Романовна. Восприемники: кр. Приморской обл., Ольгинского уезда Маргаритовской вол. дер. Владимиро-Мономахово Сергей Павлович **Гасюк** и крестьянка той же деревни Анна Михайловна Пронина. Иеромонах Александр.

Запись № 13ж. 10 июня 1912 г. родилась Вера, крещена 29 июня. Родители: кр. Приморской обл. Южно-Уссурийского уезда Раздольнинской вол. дер. Барабаш Георгий Афанасьевич **Новиков** из переселенцев и Фёкла Павловна. Восприемники: кр. Приморской обл., Ольгинского уезда Маргаритовской вол. дер. Бринеровки Тихон Иванович **Шубин** и крестьянка Александра Леонидовна **Прокопышина**. Иеромонах Александр.

В течении июня месяца родившихся мужск. пола три (3), женского пола четыре (4), итого семь (7).

Запись № 18м. 10 июня 1912 г. родился Пётр, крещён 1 июля. Родители: кр. Приморской обл., Ольгинского уезда Маргаритовской вол. Верхний рудник дер. Черноручье Стефан Игнатьевич Ласюк из переселенцев Черниговской губ. и Мария Евтахоновна. Восприемники: мещанин местечка Чудного Волынской губ. Виктор Кондратович **Мищук** и кр-ка Иркутской губ. Нижнеудинского уезда д. Ширакуль Агафья Фёдоровна **Кувшина**. Иеромонах Александр.

Лл.10об.-11. Запись № 19м. 1 июня 1912 г. родился Сергей, крещён 2 июля. Родители: кр. Курской губ. Грайворонского уезда Дарощанской вол. с. Дунайска Косьма Данилович **Емельянов** и Евдокия Денисовна. Восприемники: казак станицы Полтавки

Уссурийского казачьего войска Приморской обл. Полтавского станичного округа Марк Аверьянович **Белоцерковский** и кр. Томской губ. и уезда Ново-Александровской вол. дер. Ново-Кривошения Софья Ефимовна **Вершинина**. Иеромонах Александр.

Запись № 14ж. 25 июня 1912 г. родилась Вера, крещена 8 июля. Родители: кр. Приморской обл., Ольгинского уезда, Маргаритовской вол., дер. Бринеровки из переселенцев Херсонской губ., Елисаветградского уезда Андрей Алексеевич **Лунёв** и Надежда Александровна. Восприемники:

кр. Приморской обл., Ольгинского уезда, Маргаритовской вол., дер. Владимиро-Мономахово Василий Иванович **Пантелеев** и кр-ка Татьяна Ивановна **Шипицина**. Иеромонах Александр.

Запись № 20м. 15 июля 1912 г. родился Василий, крещён 21 июля. Родители: кр-нин Приморской области, Ольгинского уезда Маргаритовской волости дер. Горелой Пади (Верховье) из переселенцев К[аменец].-Подольской губ. Игнат Маркович **Шиадр (?)** и Антонина Егоровна. Восприемники: кр-н Черниговской губ. Конотопского уезда Батуринской вол. дер. Осечь Фёдор Фёдорович **Левус** и кр-ка Мария Павловна **Жевтякова**, из переселенцев с. Владимиро-Мономахово. Иеромонах Александр. В течении июля месяца родившихся мужского пола три (3), женского пола одна (1), итого четыре (4). Иеромонах Александр.

Лл.11об.-12. В августе месяце за отсутствием священника крещений не было, что и удостоверяю. Священник А. Мушта.

Запись № 21м. 6 сентября 1912 г. родился Владимир, крещён 17 сентября. Мать: крестьянка Приморской области Хабаровского уезда Киинской волости села Святогорья Марфа Романовна **Гуща**, православного вероисповедания. Восприемники: крестьянин Каменец-Подольской губ. и уезда Долоссцкой волости Никита Устинович **Соловский** и крестьянка Приморской области Никольск – Уссурийского уезда Ново-Троицкой волости и села Наталия Дионисиевна **Ячменёва**. Священник Архипп Мушта.

Запись № 15ж. 3 сентября 1912 г. родилась Людмила, крещена 20 сентября. Родители: проживающий на руднике «Тетюхе» Приморской обл. Ольгинского уезда подпоручик запаса штейгер Вячеслав Петрович **Водинюков** и Ольга Георгиевна. Восприемники: устькаменогорский мещанин штейгер Михаил Александрович **Колесников** и дочь владивостоксого купца Капитолина Георгиевна **Некрасова**. Священник Архипп Мушта.

Запись № 22м. 18 августа 1912 г. родился Флор, крещён 20 сентября. Родители: Приморской области Ольгинского уезда Маргаритовской волости деревни Лидовки крестьянин Георгий Стефанович **Кудрявцев** и Пелагея Дмитриевна. Восприемники: Приморской обл. Иманского уезда Лутковской волости с. Ружина крестьянин Владимир Северианович **Барановский** и той же области Ольгинского уезда Маргаритовской волости деревни Лидовки дочь кр-на Карпа **Кустова** Клавдия (девица). Священник Архипп Мушта.

Итого в сентябре месяце крещений мужского пола было два (2), а женского одно (1), а всего обоих полов три (3), что удостоверяю своею подписью священник Архипп Мушта.

Лл.12об.-13. В октябре месяце крещений не было. Священник Архипп Мушта.

Запись № 16ж. 14 октября 1912 г. родилась Евгения, крещена 10 ноября. Родители: крестьянин Приморской обл., Иманского уезда Лутковской волости деревни Ружино Игнатий Андроникович **Зволинский** и Мария Григорьевна. Восприемники: Приморской области, Иманского уезда Лутковской волости деревни Ружино крестьянин Владимир Северианович **Барановский** и жена подпоручика запаса штейгера Вячеслава Петровича **Водинюкова** Ольга Георгиевна. Священник Архипп Мушта.

Запись № 23м. 15 января 1912 г. родился Павел, крещён 12 ноября. Родители: Приморской обл. Ольгинского уезда Ключевской волости деревни Владимиро-Мономаховки крестьянин Иосиф Трофимович **Казак** и Мария Васильевна. Восприемники:

Киевской губернии Таращанского уезда местечка Ставище крестьянин Григорий Николаевич **Слепушкин** и дочь крестьянина той же губ. Савела Тимофеевича **Ермолаева**, Ульяния девица. Священник Архипп Мушта.

Запись № 17ж. 1 чентября 1912 г. родилась Раиса, крещена 12 ноября. Родители: Приморской обл., станицы Гродеково казак Николай Матвеевич **Шевченко** и Марина Ивановна. Восприемники: Уфимской губ. и уезда Миньярской вол. и села крестьянин Стефан Иванович **Мартынов** и дочь казака станицы Гродеково Приморской обл. Лаврентия Матвеевича **Шевченко**, Параскева девица.

Священник Архипп Мушта.

Лл.13об.-14. Запись № 24м. 12 июля 1912 г. родился Николай, крещён 13 ноября. Родители: Приморской обл. Ольгинского уезда Ключевской волости деревни Лидовки крестьянин Иосиф Васильевич **Литавр** и Ульяния Ивановна. Восприемники: Приморской обл. Ольгинского уезда Ключевской волости деревни Лидовки крестьянин Игнатий Макарович **Гордаш** и дочь крестьянина той же деревни Никиты Васильевича **Кирш** Стефанида. Священник Архипп Мушта.

Запись № 18ж. 1 июля 1912 г. родилась Ольга, крещена 13 ноября. Родители: Приморской обл. Ольгинского уезда Ключевской волости деревни Лидовки крестьянин Иона Доримедонтович **Хворостянка** и Пелагея Максимовна. Восприемники: Приморской обл. Ольгинского уезда Ключевской волости деревни Лидовки крестьянин Лазарь Максимович **Зубикин** и жена крестьянина той же деревни Константина Никитича **Кирш** Мария Константиновна. Священник Архипп Мушта.

Запись № 25м. 9 августа 1912 г. родился Василий, крещён 19 ноября. Родители: Приморской

обл. Ольгинского уезда Пермской волости деревни Ново-Тадушинской крестьянин Николай Дмитриевич **Богданов** и Мария Фёдоровна. Восприемники: Симбмрской губер. Алаторского уезда Гулюшевской волости села Налитово кр. Пётр Елеазарович **Ярискин** и того же села крестьянина Захария Ивановича **Сульдина** жена Пелагея Андреевна. Священник Архипп Мушта.

Слева припись: выдано 13 февраля 1917 года.

Лл.14об.-15. Запись № 26м. 14 ноября 1912 г. родился Григорий, крещён 23 ноября. Родители: Приморской обл. Ольгинского уезда Ключевской волости деревни Владимиро-Мономахово крестьянин Евфимий Илларионович **Шкундин** и Евгения Прокофьевна. Восприемники: Приморской области Ольгинского уезда Ключевской волости деревни Владимиро-Мономахово крестьянин Авксетий Прокофьевич **Левшунов** и жена крестьянина той же дер. Петра Фёдоровича **Осташевского** Ксения Иоакимовна. Священник Архипп Мушта.

Запись № 19ж. 9 ноября 1912 г. родилась Мария, крещена 26 ноября. Родители: Приморской обл. Ольгинского уезда Ключевской волости деревни Владимиро-Мономахово крестьянин Афанасий Саввич **Петренко** и Елисавета Кирилловна. Восприемники: Приморской обл. Ольгинского уезда Владимиро-Мономаховского Министерства Народ. Просвещения одноклассного училища учитель Александр Алексеевич **Шватченко** и жена кр-на д. В.-Мономаховки Максима Георгиевича **Шалимова** Марфа Кирилловна. Священник Архипп Мушта.

Запись № 27м. 26 октября 1912 г. родился Дмитрий, крещён 26 ноября. Родители: Приморской обл. Ольгинского уезда Ключевской волости д. Владимиро-Мономаховки крестьянин Адриан Варфоломеевич **Костюченко** и Мария Дмитриевна. Восприемники: Приморской обл. Ольгинского уезда Ключевской волости д. Владимиро-Мономаховки Дмитрий Саввич **Петренко** и Томской губ. Каинского у. Усть-Тартанской вол. д. Усть-Ламенки жена кр-на Ореста Терентьевича **Пискунова** Агиппина Петровна. Священник Архипп Мушта.

Лл.15об.-16. Запись № 28м. 5 ноября 1912 г. родился Александр, крещён 30 ноября. Родители: Приморской обл. Ольгинского уезда Ключевской волости деревни Владимиро-Мономаховки крестьянин Иван Антонович **Шафранский** и Елисавета Савельевна. Восприемники: города Двинска Витебской губернии мещанин Семён Николаевич **Матвеев** и города Никольск – Уссурийска Приморской обл. мещанка Анисья Ильинишна **Бордовицына**. Священник Архипп Мушта.

Запись № 29м. 19 ноября 1912 г. родился Борис, крещён 1 декабря. Родители: Полтавской губ., Гадячского уезда Краснолукской волости села Броварок казак Григорий Антонович **Миненко** и Екатерина Константиновна. Восприемники: Приморской обл., Ольгинского уезда, Сучанской волости деревни Екатериновки крестьянин Алексей Иванович **Долгаль** и Ярославской губ. Пошехонского уезда деревни Синицыно крестьянка Мария Николаевна **Кулемина**.

Священник Архипп Мушта.

Лл.16об.-17. Запись № 20ж. 1 декабря 1912 г. родилась Варвара, крещена 6 декабря. Родители: Приморской обл. Ольгинского уезда Ключевской волости д. Лидовки крестьянин Игнатий Макарович **Гордаш** и Анна Игнатьевна. Восприемники: Приморской обл. Ольгинского уезда Ключевской волости д. Лидовки крестьянин Иануарий Митрофанов **Сидоренко** и той же деревни крестьянина Викентия Стефановича **Дик** жена Екатерина Васильевна. Священник Архипп Мушта.

Запись № 30м. 13 декабря родился Павел, крещён 23 декабря. Родители: Приморской области Ольгинского уезда Ключевской волости деревни Владимиро-Мономаховки крестьянин Александр Антонович **Бурмистров** и Елисавета Аристарховна. Восприемники: псаломщик Богопольской церкви XVI окр[уга] Владивостокской епархии Мелетий Алексеевич **Стуков** и крестьянская девица деревни Макарова (Мутухэ) Ольга Андреевна **Баева**. Священник Архипп Мушта с псаломщиком Мелетием Стуковым.

Итого в декабре месяце родившихся было: мужского пола две души (2), а женского одна (1) душа, а всего обоих полов три (3) души. Священник Архипп Мушта.

Итого в течении 1912 года родившихся было: мужского пола тридцать душ (30), а женского пола двадцать, а всего обоих полов пятьдесят (50) душ. Священник Архипп Мушта.

Источники:

1) Архив Тернейского района, фонд 90, опись 1, дело 3, лл.1об.-17.

2) ГАПК, фонд Р-2074, опись 2, дело 2, лл. 1об.-17.

Часть вторая. О бракосочетавшихся.

Лл. 1об-2. Запись № 1. Бракосочетание 8 января 1912 г. Жених кр. Приморской обл., Ольгинского уезда Маргаритовской вол., деревни Владимиро-Мономаховки Андриан Варфоломеевич **Костюченко**, 25 лет, невеста кр. Приморской обл., Ольгинского уезда Маргаритовской вол., села Богополь Мария Дмитриевна **Богданова**, 17 лет. Поручители по женихе: кр. Киевской губ. Сквирского уезда, Корневской вол., местечка Корнин Николай Фокович **Середа** и кр. Приморской обл., Ольгинского уезда Маргаритовской вол., д. Владимиро-Мономаховки Иван Михайлович **Печерский**, по невесте: кр. Приморской обл., Ольгинского уезда Маргаритовской вол., деревни Владимиро-Мономаховки Филипп Васильевич **Прудников** и кр. Псковской губ., Островского уезда Жеребцовской вол., д. Сосницы Павел Григорьевич **Григорьев**. Иеромонах Александр.

Запись № 2. Бракосочетание 11 января 1912 г. Жених кр. Приморской обл., Ольгинского уезда Маргаритовской вол., д. Макаровки Фёдор Андреевич **Богомолов**, 30

лет, 1-м браком, невеста кр. Приморской обл., Ольгинского уезда Маргаритовской вол., д. Макаровки Пелагея Николаевна **Кутищева**, 18 лет. Поручители по женихе: кр. Приморской обл., Ольгинского уезда Маргаритовской вол., деревни Владимиро-Мономах Евфимий Стефанович **Зыкунов** и кр. Псковской губ., Островского уезда Жеребцовской вол., д. Сосницы Павел Григорьевич **Григорьев**, по невесте: кр. Приморской обл., Ольгинского уезда Маргаритовской вол., дер. Владимиро-Мономах Матвей Дмитриевич **Борбат** и того же уезда, вол, д. Макаровки Филипп Иванович **Слипрека**. Иеромонах Александр.

Запись № 3. Бракосочетание 15 января 1912 г. Жених мещанин города Двинска Витебской губ. Семён Николаевич **Матвеев**, 32 года, 1-м браком, невеста кр. Приморской обл., Ольгинского уезда Маргаритовской вол., д. Владимиро-Мономах Ирина Дмитриевна **Борбат**, 16 лет. Поручители по женихе: кр. Тамбовской губ. Спасского уезда, Хилковской вол. и того же села Иван Николаевич **Черепашкин** и кр. Вятской губ. Котельнического уезда, Игумновской вол. дер. Высоковской Ермолай Григорьевич **Юферев**, по невесте: кр. Смоленской губ. Ельницкого уездв, Гнездиловской вол., д. Борисово-Каменка Никита Феногенович **Феногенов** и кр. Приморской обл. Иманского уезда, Веденской вол., с. Орехова Георгий Афанасьевич **Новиков**. Иеромонах Александр.

Лл.2об.-3. Запись № 4. Бракосочетание 13 апреля 1912 г. Жених кр. Приморской обл., Ольгинского уезда Маргаритовской вол., деревни Владимиро-Мономаховки Сергей Павлович **Гасюк**, 34 года, из переселенцев Подольской губ. Брацлавского уезда, деревни Малоагранатовка, 1-м браком, невеста крестьянка Приморской обл., Ольгинского уезда Маргаритовской вол., с. Владимиро–Мономаховки из переселенцев Калужской губ., Мосальского уезда д. Кошелева Анастасия Евдокимовна **Пчельникова** (возраст не читаемый), 1-м браком. Поручители по женихе: крестьянин Приморской обл., Ольгинского уезда Маргаритовской вол., с. Владимиро –Мономаховки Андрей Константинович **Куковякин** и кр. того села Владимиро-Мономаховки Илья Гаврилович **Харитонов**, по невесте: кр. Киевской губ., Сквирского уезда местечка Корнина той же волости Николай Фокич **Середа** и кр-н Енисейской губ., Канского уезда села Рождественки той же волости Иван Ипполитович **Фёдоров**. Иеромонах Александр.

Запись № 5. Бракосочетание 18 апреля 1912 г. Жених крестьянин Приморской обл., Ольгинского уезда Маргаритовской вол., дерев. Владимиро-Мономаховки Иван Михайлович **Печерский**, из переселенцев Черниговской губ., Глуховского уезда, с. Кочерги, (возраст не указан) 1-м браком, невеста крестьянка Приморской обл., Ольгинского уезда Маргаритовской вол., с. Владимиро –Мономахова Домникия Антоновна **Глухманова** (возраст не указан), из переселенцев Киевской губ. Поручители по женихе: крестьяне Приморской обл., Ольгинского уезда Маргаритовской вол., с. Владимиро-Мономаховки Дмитрий Васильевич **Третьяков** и Архип Михайлович **Бородин**, по невесте: того же села Владимиро-Михайловки крестьяне Егор Данилович **Клочек** и Матвей Дмитриевич **Борбат**. Иеромонах Александр.

Лл.3об.-4. Запись № 6. Бракосочетание 29 июня 1912 г. Жених крестьянин Приморской обл., Ольгинского уезда Маргаритовской вол., дер. Бринеровки Иван Захарович **Шипицын**, 37 лет, 1-м браком, невеста крестьянка Приморской обл. Южно-Уссурийского уезда, Раздольненской вол. дер. Тавричанки Татьяна Ивановна **Сидоренкова**, 38 лет, 1-м браком. Поручители по женихе: кр-н Приморской обл., Ольгинского у. Маргаритовской вол. дер. Бринеровки Андрей Алексеевич **Лунев** и кр. той же д. Тихон Иванович **Шубин**, по невесте: колпинский мещанин Аркадий Иванович **Сегаль** и крестьянин Михаил Н. **Мотайленко**. Иеромонах Александр.

Запись № 7. Бракосочетание 22 июля 1912 г. Жених мещанин п. Колпина С.-Петербургской губ. Царскосельского уезда Аркадий Иванович **Сегаль**, 32 года, 1-м браком, невеста крестьян. девица Приморской обл., Ольгинского уезда, Маргаритовской вол., д. Бринеровки Ольга Ивановна **Шубина**, 16 лет, 1-м браком. Поручители по женихе: Максим Егорович **Шалимов**, кр. д. Бринеровки Маргаритовской вол, Ольгинского у., Приморской области и Иван Захарович **Шипицын**, по невесте: Тихон Иванович **Шубин** и Григорий Антонович **Милай**. Иеромонах Александр. Слева припись: метрическое свидетельство от 30 октября 1919 г. № 5687/7423 выдано Ольге Ив. Сегаль. Архивариус подпись.

Лл. 4об.-5. Запись № 8. Бракосочетание 17 сентября 1912 г. Жених Приморской области города Владивостока мещанин Илья Васильевич **Рубцов**, 29 лет, 1-м браком, невеста Калужской губ. Мосальского у. Жуковской вол. кр-ка Мария Васильевна **Чинова**, 21 год, 1-м браком. Поручители по женихе: проживающие на руднике «Тетюхе» Фридрих Иосифович **Ламашевский** и Герасим Антонович **Горохов**, по невесте: Алексей Поликарпович Алютин и Ермолай Григорьевич **Юферев**. Священник Архипп Мушта.

Запись № 9. Бракосочетание 19 сентября 1912 г. Жених Вологодской губернии Никольского уезда Вознесенской волости деревни Потемкина крестьянин Василий Александрович **Васьков** 24 года, невеста Приморской обл., Ольгинского у. Ключевской волости деревни Охобы (Лидовки) кр-ка Ксения Ивановна **Якуба**, 16 лет. Поручители по женихе: владивостокский мещанин, проживающий в магазине Акц[ионерного] общ[ества] Тетюхэ Алексей Никитич **Зайцев** и темрицкий мещанин Михаил Давидович **Лысый**, по невесте: мещанин города Владивостока Алексей Никитич **Зайцев** и казак Полтавской губ. с. Юсковец Порфирий **Прохлеский** (?). Священник Архипп Мушта.

Итого в сентябре месяце браков было два (2), а лиц брачующихся четыре (4), что и удостоверяю священник Архипп Мушта. В октябре месяце браков не было, что своею подписью удостоверяю, священник Архипп Мушта.

Лл.5об.-6. Запись № 10. Бракосочетание 9 ноября 1912 г. Жених мещанин города Владивостока Владимир Владиславович **Заградничек**, 27 лет, 1-м браком, невеста Черниговской губ. и уезда казачка города Березины той же волости Марина Никитична **Мурай**, 23 года, 1-м браком. Поручители по женихе: крестьянин д. Екатериновки Сучанской волости Ольгинского уезда Приморской области Алексей Иванович **Долгий** и мещанин города Кронштадта Александр Фёдорович **Никитин**, по невесте: кр-н Подольской губ. Брацлавского уезда Лучанской вол. Станислав Феодосьевич **Лещинский** и мещанин г. Владивостока Герасим Антонович **Горохов**. Священник Архипп Мушта.

Запись № 11. Бракосочетание 11 ноября 1912 г. Жених крестьянин Полтавской губернии Лохвицкого уезда Лохвицкой волости с. Берсалье Яков Петрович Пономаренко, 28 лет, 1-м браком, невеста Приморской обл., Ольгинского уезда, Ключевской волости, д. Владимиро – Мономаховки крестьянка Анна Стефановна **Разина**, 17 лет, 1-м браком. Поручители по женихе: Волынской губ., Новоград-Волынского уезда Рогачевской вол., с. Кипивой кр-н Михаил Васильевич **Рыбак** и кр-н Ставропольской губ., Прасковейского у. той же волости с. Ново – Григорьевки Семён Иванович **Верченко**, по невесте: крестьяне Симбирской губ. Алаторского у. Голошевской волости с. Налитово Пётр Елеазарович **Ярискин** и Могилевской губ. Гомельского у. Покоцкой вол. с. Нисинхович Исаак Кузьмич **Клименко**. Священник Архипп Мушта.

Лл.6об.-7. Запись № 12. Бракосочетание 11 ноября 1912 г. Жених крестьянин Приморской обл. Ольгинского уезда, Ключевской вол. деревни Лидовки Константин Никитич **Кирш**, 18 лет, невеста крестьянка Приморской обл. Ольгинского уезда, Ключевской вол. д. Лидовки Мария Константиновна **Бобрукевич**, 17 лет. Поручители по

женихе: крестьянин д. Лидовки Иван Игнатьевич **Доротов** и крестьянин д. Владимиро-Мономаховки Георгий Данилович **Клочек**, по невесте: крестьяне деревни Лидовки Иван Викентьевич Пуховский и Иосиф Васильевич **Литавр**. Священник Архип Мушта.

Запись № 13. Бракосочетание 11 ноября 1912 г. Жених крестьянин Приморской обл. Ольгинского у., Ключевской волости деревни Владимиро-Мономаховки Александр Васильевич **Мирошкин**, 20 лет, невеста Приморской обл. Ольгинского уезда, Ключевской вол. д. Владимиро-Мономаховки Агафья Игнатьевна **Ковалёва**, 18 лет. Поручители по женихе: крестьяне Приморской обл. Ольгинского уезда Ключевской вол. д. Владимиро-Мономаховки Александр Антонович **Бурмистров** и Филипп Иванович **Лавренов**, по невесте: той же дер. крестьяне Алексей Михайлович **Печерский** и Архипп Михайлович **Бородин**. Священник Архипп Мушта.

Лл.7об.-8. Запись № 14. Бракосочетание 12 ноября 1912 г. Жених крестьянин Приморской обл. Ольгинского уезда, Ключевской волости деревни Владимиро-Мономаховки Иосиф Трофимович **Казак**, 33 года, 1-м браком, невеста крестьянка Приморской обл., Ольгинского уезда, Маргаритовской вол. села Богополья Мария Зосимовна **Шелковенко**, 16 лет. Поручители по женихе: учёный лесовод дворянин Владимир Емельянович **Никлевич**, жительствующий во Владивостоке и митавский мещанин Эдуард **Витте**, по невесте: кр-н Киевской губ. Таращанского уезда местечка Ставище Григорий Николаевич **Слепушкин** и казак станицы Гродеково Приморской обл. Уссурийского казачьего войска Николай **Шевченко**. Священник Архипп Мушта. Итого в ноябре месяце браков было пять (5), а лиц брачующихся десять (10), что удостоверяю священник Архипп Мушта.

В декабре месяце браков не было. Священник Архипп Мушта.

1913 г, января 21 дня, при проверке сей части оказалось: под 7-ю актами нет подписи иеромонаха Александра, на 46 странице зачеркнуто без оговорки. Благочинный 16 округа священник Николай Александровский.

Источник: ГАПК (Гос. архив Приморского края), фонд Р-2074, опись 2, дело 1, листы 1об-8.

Об авторах

Воронина Валентина Михайловна - член краеведческого клуба «Тетюхе».

Гуларьянц Григорий Михайлович - биолог, член краеведческого клуба «Тетюхе».

Ефимов Николай Сергеевич - внештатный корреспондент газеты «Пульс-Северное Приморье», руководитель литературного клуба «Ренессанс», член краеведческого клуба «Тетюхе».

Колпаков Владимир Васильевич - член краеведческого клуба «Тетюхе», действительный член РГО-ОИАК.

Коровник Людмила Ивановна - заведующий естественно-научным отделом Музейно-выставочного центра г. Дальнегорска, член краеведческого клуба «Тетюхе».

Макагон Юлия Александровна - заведующий сектором краеведения Центральной городской библиотеки им. К.И. Богацкой г. Дальнегорска, член краеведческого клуба «Тетюхе».

Мельников Олег Григорьевич - член краеведческого клуба «Тетюхе».

Парняков Валерий Павлович - кандидат геолого-минералогических наук, до 1 сентября 2018 года являлся доцентом Дальневосточного федерального университета, преподавал геологические дисциплины в Дальнегорском филиале.

Попова Светлана Николаевна - член литературного клуба «Ренессанс».

Ращенко Людмила Николаевна - член литературного клуба «Ренессанс».

Смирнов Геннадий Владимирович - член краеведческого клуба «Тетюхе».

Оглавление

От редактора ... 3
Макагон Ю.А. Двадцать пять страниц истории ... 4
Ращенко Л.Н. Ода клубу «Тетюхе» ... 7
Попова С.Н. Какая дата - двадцать пять! ... 8
Гуларьянц Г.М. Школе №21 (первоначально №2) 70 лет ... 8
Мельников О.Г. Школы в Тетюхе ... 13
Мельников О.Г. Исчезновение старых улиц в Дальнегорске ... 18
Мельников О.Г. Из автобиографии строителя Тетюхе-Дальнегорска ... 22
Макагон Ю.А. История улиц Арсеньева в Дальнегорском городском округе. ... 24
Колпаков В.В. Из старых публикаций и архивных материалов ... 44
Парняков В.П. Парк юрского периода Дальнегорского района ... 56
Коровник Л.И. Боросиликатное месторождение ... 76
Колпаков В.В. Раз картошка, два картошка … ... 79
Ефимов Н.С. За что расстреляли первого директора комбината «Сихали»? ... 84
Воронина В.М. Знакомая незнакомка ... 87
Смирнов Г.В. Кирпичи ... 90
АРХИВНЫЕ МАТЕРИАЛЫ ... 93
Метрическая книга 1-й походной церкви Ольгинского уезда Владивостокской епархии за 1912 год ... 93
Часть первая. О Родившихся ... 93
Часть вторая. О бракосочетавшихся. ... 99
Об авторах ... 103